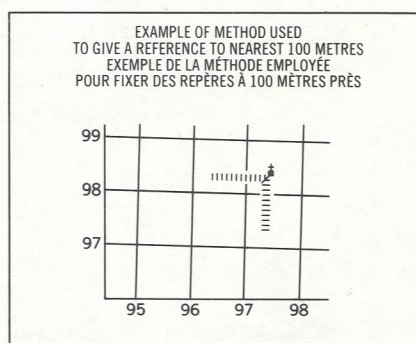
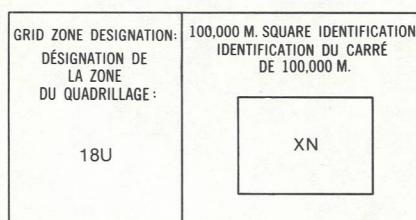




LEGEND - LÉGENDE

- ROADS AND RELATED FEATURES** / **ROUTES ET OUVRAGES CONNEXES**
  - HARD SURFACE, ALL WEATHER / SURFACE DURE, TOUTES SAISONS
  - LOOSE SURFACE / GRAVIER
  - CART TRACK, WINTER ROAD OR ROAD UNDER CONSTRUCTION / CHEMIN DE TERRE D'HIVER OU CHEMIN EN CONSTRUCTION
  - TRAIL, CUT LINE, PORTAGE / SENTIER, PENTE, PORTAGE
  - BUILT-UP AREA / AGGLOMÉRATION
  - RAILWAY, SIDING, STATION, STOP / CHEMIN DE FER, VOIE D'ÉVÈTEMENT, GARE, ARRÊT
  - BRIDGE / PONTS
  - SEAPLANE BASE, ANCHORAGE / HYDROAÉROPORT, MOULAGE
- LANDMARK FEATURES** / **POINTS DE REPÈRE**
  - HOUSE, BARN / MAISON, GRANGE
  - CHURCH, SCHOOL / ÉGLISE, ÉCOLE
  - POST OFFICE / BUREAU DE POSTE
  - HISTORICAL SITE / LIEU HISTORIQUE
  - TOWERS, FIRE, RADIO / TOURS, FEU, RADIO
  - WELL, OIL, GAS / PUITS, PÉTROLE, GAZ
  - TANK, OIL, GASOLINE, WATER / RÉSERVOIR, PÉTROLE, ESSENCE, EAU
  - TELEPHONE LINE / LIGNE TÉLÉPHONIQUE
  - POWER TRANSMISSION LINE / LIGNE DE TRANSPORT D'ÉNERGIE
  - MINE / MINE
  - CUTLINE, EMBANKMENT / TRANCHEE, REMBLAI
  - GRAVELLY / FOSSE DE GRAVIER
- BOUNDARIES AND SURVEY CONTROL** / **FRONTIÈRES ET POINTS DE RÉFÉRENCES**
  - INTERNATIONAL, PROVINCIAL / INTERNATIONALE, PROVINCIALE
  - BOUNDARY MONUMENT / BORNE FRONTIÈRE
  - COUNTY, DISTRICT / COMTE, DISTRICT
  - TOWNSHIP, PARISH, SURVEYED / NON ARPENTÉ / ARPENTÉ / CANTON, PAROISSE - ARPENTÉ - NON ARPENTÉ
  - TOWNSHIP, DLS, SURVEYED, UNSURVEYED, SECTION CORNERS / CANTON, DLS, ARPENTÉ, NON ARPENTÉ, SECTION ANGLEUR
  - MUNICIPALITY / MUNICIPALITÉ
  - INDIAN RESERVE, PARK, ETC. / RÉSERVE INDIANNE, PARC, ETC.
  - HORIZONTAL SURVEY POINT / RÉPÈRE PLANIMÉTRIQUE
  - BENCH MARK / RÉPÈRE DE NIVÈLEMENT
  - SPOT ELEVATION, ELEVATION APPROXIMATE / POINT COTE, ÉLEVATION APPROXIMATIVE
- DRAINAGE AND RELATED FEATURES** / **DRAINAGE ET OUVRAGES CONNEXES**
  - STREAM, SHORELINE, INDEFINITE / COURS D'EAU, RIVE, IMPRÉCISE
  - DIRECTION OF FLOW / DIRECTION DU COURANT
  - LAKE, INTERMITTENT LAKE / LAC, LAC INTERMITTENT
  - UNDRAINED LAND / TERRAIN INONDÉ
  - MARSH, SWAMP, WOODED / MARAIS, MARECAGE, BOISÉE
  - DRY RIVER BED WITH CHANNELS / LIT DE COURS D'EAU TARI AVEC CHENAUX
  - SAND, ABOVE, IN WATER / SABLE AU DESSUS, DANS L'EAU
  - STRONG BOGS / MARÉCAGES EN EMPILAGE
  - TUNDRA, PONDS, POLYGONS / TOUNDRA, ETANGS, SOLS POLYÉDRIQUES
  - RAPIDS, FALLS, RAPIDS / RAPIDES, CHUTES, RAPIDES
  - FORESHORE FLATS / ESTRANS
  - ROCK / ROCHE
  - DAM / BARRAGE
  - WHARF / QUAI
  - DITCH / FOSSE
- RELIEF FEATURES** / **RELIEF**
  - CONTOURS / COURBES DE NIVEAU
  - APPROXIMATE CONTOUR / COURBES DE NIVEAU APPROXIMATIVES
  - DEPRESSION / COURBES DE CUVETTE
  - ESKER / ESKER
  - PINGO / PINGO
  - SAND, SAND DUNES / SABLE, DUNES
  - PALSA BOG / PALSE
  - WOODED AREA / RÉGION BOISÉE
  - CLEARED AREA / RÉGION DÉBOISÉE

| PHOTOGRAPHY   | PHOTOGRAPHIE |
|---------------|--------------|
| COMPILED      | RESTITUTION  |
| A-15475 11/56 | 19 24        |
| A-15554 9/57  | 13 19        |
| A-15678 9/57  | 19 25        |



| REVISION | REVISION |
|----------|----------|
|          |          |

**REFERENCE POINT** CHURCH — ÉGLISE (as shown on drawing)

**EASTING:** Read number on grid line immediately to left of point.

**LONGITUDE:** EST: Meter the distance to the right of the quadrillage immediately to the right of the point.

Estimate tenths of a square from this line eastward to point.

Estimer le nombre de dixièmes de carré entre cette ligne et le repère en direction est.

**NORTHING:** Read number on grid line immediately below point.

**LATITUDE:** NORTH: Meter the distance to the right of the quadrillage immediately below the point.

Estimate tenths of a square from this line northward to point.

Estimer le nombre de dixièmes de carré entre cette ligne et le repère en direction nord.

**GRID REFERENCE:** SAND 975084

Nearest entire grid reference (100,000 metres above 0) is 975084.

Plus proche référence entière (100 000 mètres au-dessus de 0) est 975084.

|         |         |         |
|---------|---------|---------|
| 33 A/6  | 33 A/7  | 33 A/8  |
| 33 A/3  | 33 A/2  | 33 A/1  |
| 32 P/14 | 32 P/15 | 32 P/16 |

**ONE THOUSAND METRE UNIVERSAL TRANSVERSE MERCATOR GRID ZONE 18**

**QUADRILLAGE DE MILLE MÈTRES UNIVERSAL TRANSVERSE DE MERCATOR**

The 1973 MAGNETIC BEARING is 24° 19' (432 min) WEST OF GRID NORTH.

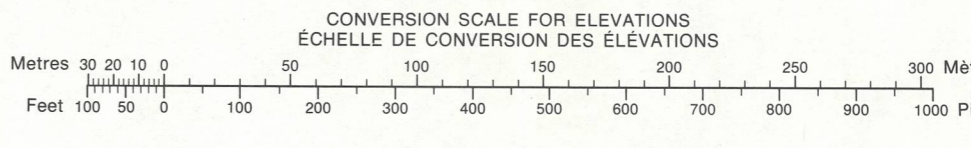
ANNUAL CHANGE DECREASING 4.0"

GRID NORTH is 1° 48' (31 min) EAST of TRUE NORTH for centre of map.

La Référence Magnétique en 1973 est à 24° 19' (432 min) OUEST par rapport au quadrillage.

VARIATION ANNUELLE DÉCROISSANTE 4.0"

NORD DU QUADRILLAGE est 1° 48' (31 min) à l'est du NORD GÉOGRAPHIQUE au centre de la carte.



**LAC LAVALLETTE**  
**QUÉBEC**

