

Military users refer to this map as: **SÉRIE A 721** **SÈRE**
 MAP 82 N/10 **CARTE**
 Référence de cette carte: **ÉDITION 3 MCE** **ÉDITION**
 pour usage militaire

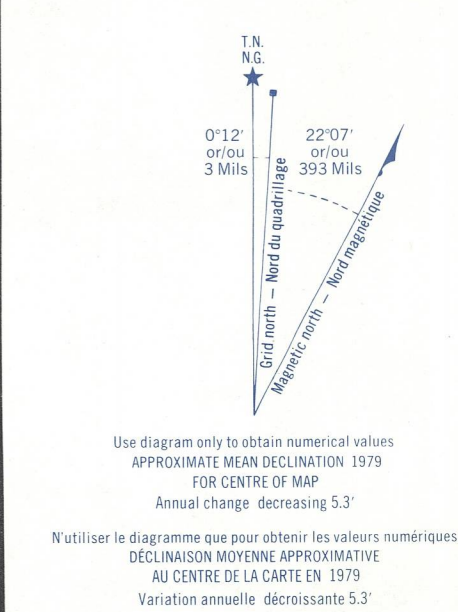
GLOSSARY GLOSSAIRE

Airfield	Terrain d'aviation
Area	Arrière
City Limits	Limites de ville
Customs	Douane
Ditch	Fossé
Dugout	Abrevoir
Dump	Décharge
Filtration Plant	Usine de filtration
Gas	Car
Gas Corner	Terrain de golf
Jack Yard	Ferraille
Mill	Meunerie
Lookout	Belvédère
Mine Waste	Débris de mine
Old Mills	Puits de mines
Park	Parc
Peak	Sommet
Senior Citizens Home	Foyer de jour d'or
Su Area	Station de ski
Strong Bag	Fourniture à aliments
Survey Line	Ligne arpentée
Lake	Lac
Water	Eau
Water Road	Chemin d'eau

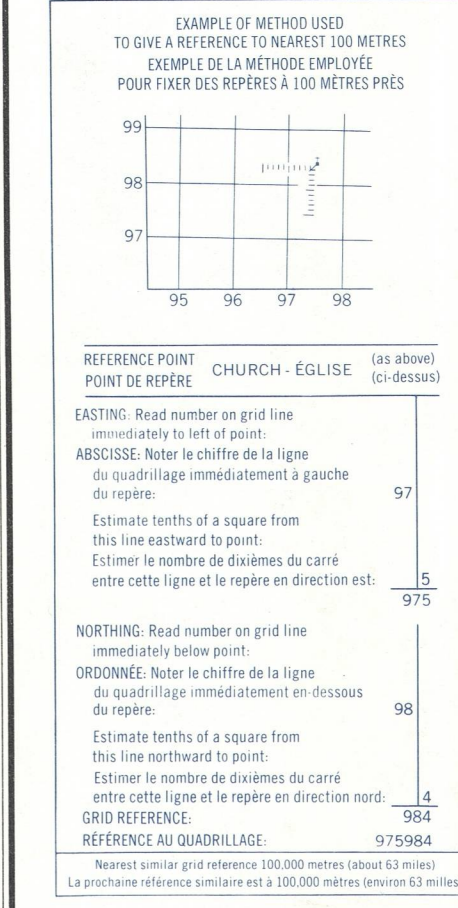
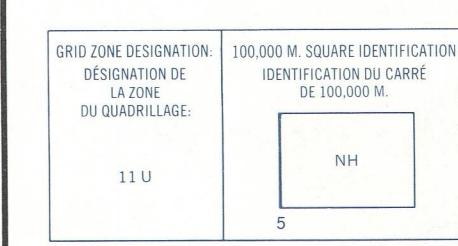
For complete glossary see reverse side
 Pour un glossaire complet voir au verso

ABBREVIATIONS ABRÉVIATIONS

Aband.	Abandoned	Abandonné, de
C.	Cemetery	Cimetière
Co.	County	Comté
E.	Elevator	Élévateur
F.	Ferry	Ferrière
I.R.	Indian Reserve	Réserve indienne
H.	Hospital	Hôpital
L.	Lake	Lac
Microwave	Microwave	Micro-ondes
Mun.	Municipality	Municipalité
P.	Post Office	Bureau de poste
P.O.	Power Plant	Centrale électrique
R.C.M.P.	Royal Canadian Mounted Police	Gendarmes Réglés Canadiens
Res.	Reservoir	Reservoir
Trans. Sta.	Transformer Station	Puits de transformateurs
T.L.	Tree Farm License	Licence de sylviculture



ONE THOUSAND METRE
 UNIVERSAL TRANSVERSE MERCATOR GRID
ZONE 11
QUADRILLAGE DE MILLE MÈTRES
 TRANSVERSE UNIVERSEL DE MÉRIDIEN



SUPERSEDED EDITION

TABLEAU D'ASSEMBLAGE DU SYSTÈME NATIONAL DE RÉFÉRENCE CARTOGRAPHIQUE


117°30'	82 N/4	82 N/5	82 N/6	118°00'
82 N/11	82 N/10	82 N/9		
82 N/6	82 N/7	82 N/8		
117°00'				116°30'

INDEX TO ADJOINING MAPS OF THE NATIONAL TOPOGRAPHIC SYSTEM

Produced by the SURVEYS AND MAPPING BRANCH, DEPARTMENT OF ENERGY, MINES AND RESOURCES. Updated from annual cartographic series in 1977. Contour interval 100 feet.

Roads: paved, gravel, dirt, etc.
 Routes: pavées, tout-terrain, etc.
 Contour interval 100 feet / 30 mètres

BLAEBERRY RIVER
 BRITISH COLUMBIA-ALBERTA
 WEST OF FIFTH MERIDIAN - OUEST DU CINQUIÈME MÉRIDIEN
 Scale 1:50,000 Échelle



Information concerning location and precise elevation of bench marks can be obtained by writing to the Geomatics Survey, Services and Mapping Branch, Ottawa.

On peut obtenir des renseignements sur la localisation et l'altitude exacte des repères de nivellement en écrivant aux Levés géodésiques, Direction des levés et de la cartographie, Ottawa.

Établi par la DIRECTION DES LEVÉS ET DE LA CARTOGRAPHIE, MINISTÈRE DE L'ÉNERGIE, DES MINES ET DES RESSOURCES. Révisé le 1er mai 1977.

Établi par la DIRECTION DES LEVÉS ET DE LA CARTOGRAPHIE, MINISTÈRE DE L'ÉNERGIE, DES MINES ET DES RESSOURCES, Ottawa, en mai 1977.