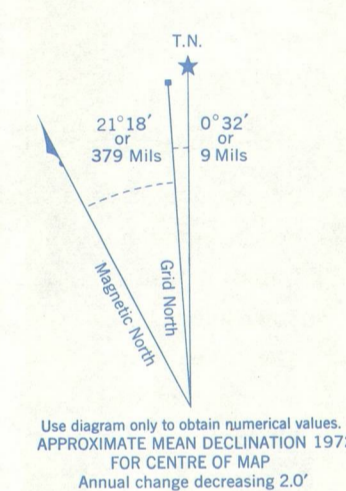



Refer to this map as: 11 D/12 EDITION 4 MCE SERIES A 791



ONE THOUSAND METRE UNIVERSAL TRANSVERSE MERCATOR GRID ZONE 20

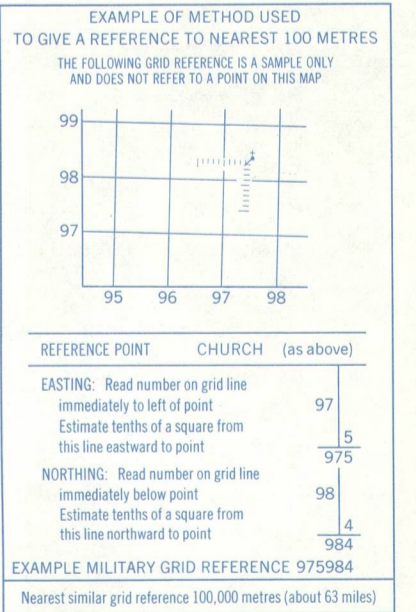
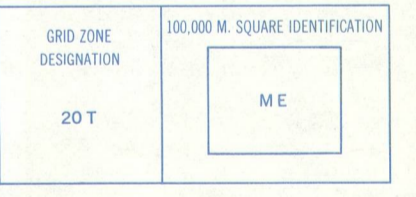


TABLEAU D'ASSEMBLAGE DU SYSTÈME NATIONAL DE RÉFÉRENCE CARTOGRAPHIQUE

45°00'	64°30'	11 013	11 014	45°00'
		11 012	11 011	
44°30'		11 015		44°30'

INDEX TO ADDITIONAL MAPS OF THE NATIONAL TOPOGRAPHIC SYSTEM

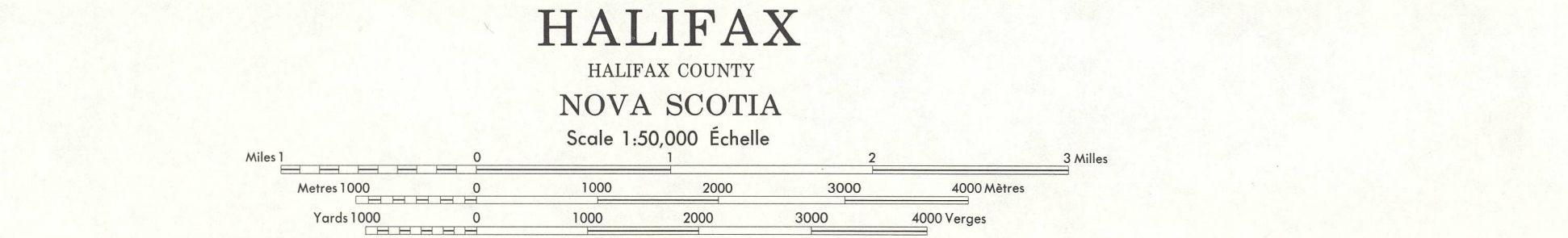
Produced by the SURVEYS AND MAPPING BRANCH, DEPARTMENT OF ENERGY, MINES AND RESOURCES. This edition was updated from aerial photographs taken in 1961-1964. Colour check 1368. Printed 1972.

Copies may be obtained from the Canada Map Office, Department of Energy, Mines and Resources, Ottawa, or your nearest map dealer.

© Canada Copyrights Reserved 1972

Roads:
 hard surface, all weather..... pavé, toute saison
 hard surface, all weather..... pavé, toute saison
 loose or stabilized surface, all weather..... gravier aggloméré, toute saison
 loose surface, dry weather and unclassified streets..... de gravier, temps sec et routes non classées
 cart track..... de terre
 trail or portage..... sentier ou portage

FOR COMPLETE REFERENCE SEE REVERSE SIDE POUR UNE LISTE COMPLÈTE DES SIGNES, VOIR AU VERSO



HALIFAX
 NOVA SCOTIA
 Scale 1:50,000 Échelle

Établie par la DIRECTION DES LEVÉS ET DE LA CARTOGRAPHIE, MINISTÈRE DE L'ÉNERGIE, DES MINES ET DES RESSOURCES. d'après des cartes détaillées mises à jour à l'aide de photographies aériennes prises en 1961-1964. Vérification des contours en 1965. Imprimé en 1972.

Ces cartes sont en vente au Bureau des Cartes du Canada, Ministère de l'Énergie, des Mines et des Ressources, Ottawa, ou chez le détaillant le plus près.

© Canada 1972, tous droits réservés

CONTOUR INTERVAL 15 FEET
 Elevations in feet above Mean Sea Level
 North American Datum 1957
 Transverse Mercator Projection

ÉCHARTONNAGE DES COURBES DE NIVEAU
 Élévations en pieds au-dessus du niveau moyen de la mer
 Système de référence géostatique nord-américain, 1957
 Projection transverse de Mercator