


Military users, refer to this map as: SÉRIE A 701 SÉRIE MAP 75 F10 CARTE Références de cette carte pour usage militaire: ÉDITION 1 MCE ÉDITION


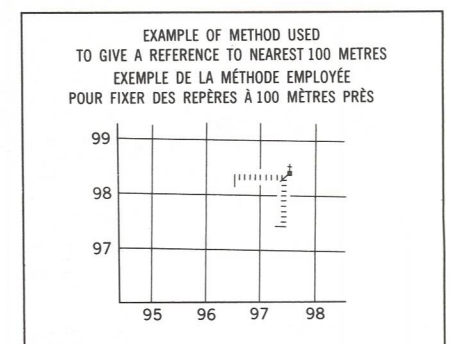
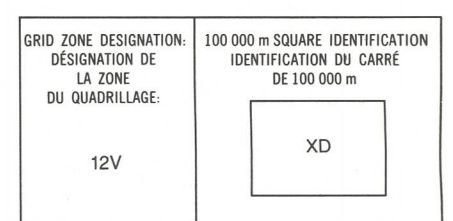
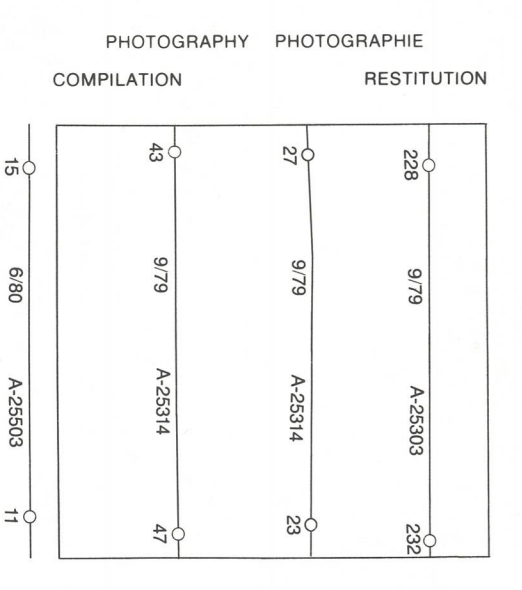
TEJUAN LAKE 75 F/10 ÉDITION 1 ÉDITION



LEGEND - LÉGENDE. A comprehensive table of symbols and their corresponding geographical features. It includes categories such as roads, railways, buildings, water bodies, and terrain features. Symbols are provided for both English and French descriptions.

METRIC/MÉTRIQUE

METRIC/MÉTRIQUE



REFERENCE POINT CHURCH - EGLISE. A diagram showing a grid with coordinates and a point labeled 'A-25314'.

Index to adjoining Maps of the National Topographic System. A table showing the grid of map sheets around the current sheet, including 75 F/14, 75 F/15, 75 F/16, 75 F/11, 75 F/10, 75 F/9, 75 F/6, 75 F/7, and 75 F/8.

ONE THOUSAND METRE UNIVERSAL TRANSVERSE MERCATOR GRID ZONE 12. A diagram showing the grid lines and coordinates for the map sheet.

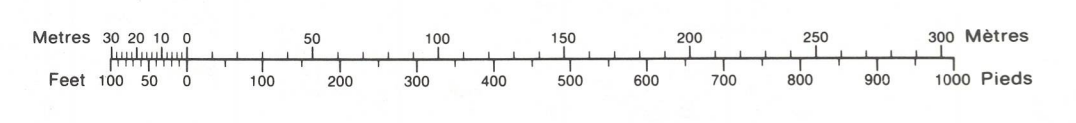
PRODUCED BY THE SURVEYS AND MAPPING BRANCH, DEPARTMENT OF ENERGY, MINES AND RESOURCES, OTTAWA, PUBLISHED IN 1986. COPIES MAY BE OBTAINED FROM THE CANADA MAP OFFICE, DEPARTMENT OF ENERGY, MINES AND RESOURCES, OTTAWA, OR YOUR NEAREST MAP DEALER.

ELEVATIONS IN METRES ABOVE MEAN SEA LEVEL. CONTOUR INTERVAL. 10 METRES. NORTH AMERICAN DATUM 1927. TRANSVERSE MERCATOR PROJECTION. INFORMATION CONCERNING BENCH MARKS AND HORISONTAL SURVEY MONUMENTS CAN BE OBTAINED FROM GEODETIC SURVEY, SURVEYS AND MAPPING BRANCH, OTTAWA.

TEJUAN LAKE. DISTRICT OF MACKENZIE. NORTHWEST TERRITORIES. TERRITOIRES DU NORD-OUEST. Scale 1:50 000 Échelle. METRES 1000 0 1000 2000 3000 4000 METRES.

ALTITUDES EN MÈTRES. ÉQUIDISTANCE DES COURBES. 10 MÈTRES. SYSTÈME DE RÉFÉRENCE GÉODÉSIQUE NORD-AMÉRICAIN 1927. PROJECTION TRANSVERSE DE MERCATOR. POUR TOUT RENSEIGNEMENT CONCERNANT LES REPERES ET BORNES ALTIMÉTRIQUES, S'ADRESSER AUX BUREAUX GÉODÉSQUES, DIRECTION DES LÈVES ET DE LA CARTOGRAPHIE, OTTAWA.

ÉTABLI PAR LA DIRECTION DES LÈVES ET DE LA CARTOGRAPHIE, MINISTÈRE DE L'ÉNERGIE, DES MINES ET DES RESSOURCES, OTTAWA, PUBLIÉ EN 1986. CES CARTES SONT EN VENTE AU BUREAU DES CARTES DU CANADA, MINISTÈRE DE L'ÉNERGIE, DES MINES ET DES RESSOURCES, OTTAWA, OU CHEZ LE VENDOR LE PLUS PRÈS. © 1986 SA MAJESTÉ LA REINE DU CHEF DU CANADA, MINISTÈRE DE L'ÉNERGIE, DES MINES ET DES RESSOURCES.



TEJUAN LAKE 75 F/10 ÉDITION 1 ÉDITION. Energy, Mines and Resources Canada. Énergie, Mines et Ressources Canada.