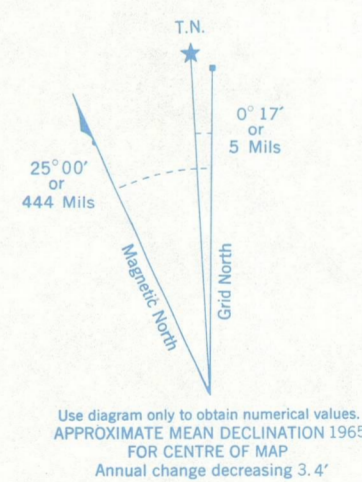



(Joins Lac Bois-Long 22 K/15 W)

(Joins Lac Manicouagan 22 K/16 W)

Refer to this map as: 22 K/15 E EDITION 1 ASE SERIES A 761



GRID ZONE DESIGNATION	100,000 M. SQUARE IDENTIFICATION
19U	EG

TO GIVE A REFERENCE TO NEAREST 100 METRES

EXAMPLE: LAKE

EASTING: Read number on grid line immediately to left of point	27
Estimate tenths of a square from this line eastward to point	0
NORTHING: Read number on grid line immediately below point	33
Estimate tenths of a square from this line northward to point	13
MILITARY GRID REFERENCE	270333
Nearest similar grid reference 100,000 metres (about 63 miles)	

ONE THOUSAND METRE UNIVERSAL TRANSVERSE MERCATOR GRID ZONE 19

Compiled, 1961, by the SURVEYS AND MAPPING BRANCH, DEPARTMENT OF MINES AND TECHNICAL SURVEYS, from aerial photographs taken in 1950 and 1952. Field surveys 1959. Printed 1966.

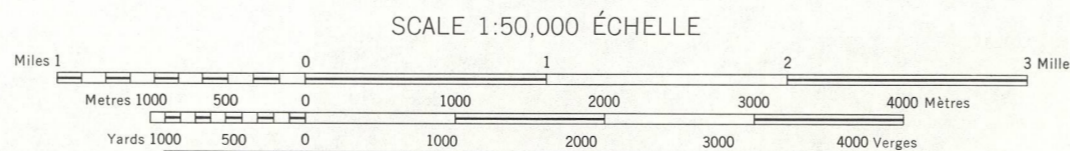
Copies may be obtained from the Map Distribution Office, Department of Mines and Technical Surveys, Ottawa.

(Joins Lac de la Cache 22 K/10 E) LAC BOIS-LONG SAGUENAY COUNTY - COMTÉ DE SAGUENAY QUÉBEC

Rédigée en 1961, par la DIRECTION DES LEVÉS ET DE LA CARTOGRAPHIE, MINISTÈRE DES MINES ET DES RELEVÉS TECHNIQUES, à partir des photographies aériennes prises en 1950 et 1952. Levés sur le terrain en 1959. Imprimée en 1966.

Ces cartes sont en vente au Bureau de distribution des cartes, ministère des Mines et des Relevés techniques, Ottawa.

Roads:	Routes:
all weather: toutes saisons	1
dry weather: période sèche	2
cart track: de terre	3
trail or portage: sentier ou portage	4
Railway, normal gauge, single track: Chemin de fer, voie unique (écartement normal)	5
Power transmission line: Ligne de transport d'énergie	6
Mine or open cut: Mine ou fosse à ciel ouvert	7
Horizontal control point, with elevation: Point géodésique avec cote	454
Bench mark, with elevation: Repère de nivellement avec cote	BM 157



CONTOUR INTERVAL 50 FEET Élévations in Feet above Mean Sea Level North American Datum 1927 Transverse Mercator Projection

Building: Bâtiment	Barn: Grange
School: École	Post Office: Bureau de poste
Church: Église	Cemetery: Cimetière
Lighthouse: Phare	
Pier with bridge: Rivière avec pont	
Stream, intermittent or dry: Cours d'eau intermittent ou à sec	
Lake, intermittent, indefinite: Lac intermittent, non imprécisé	
Marsh or Swamp: Marais ou marécage	
Depression contours: Courbes de cotelette	

SUPERSEDED EDITION