

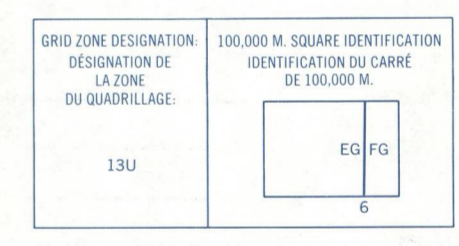


Military users, refer to this map as: **SERIE A 742 SERIE**  
 Références de cette carte pour usage militaire: **MAP 62 M/4 CARTE**  
**EDITION 2 MCE EDITION**



Use diagram only to obtain numerical values APPROXIMATE MEAN DECLINATION 1975 FOR CENTER OF MAP. Annual change decreasing 1.2".  
 Utiliser le diagramme que pour obtenir les valeurs numériques APPROXIMATION MOYENNE APPROXIMATIVE AU CENTRE DE LA CARTE EN 1975. Variation annuelle décroissante 1.2".

**ONE THOUSAND METRE**  
 UNIVERSAL TRANSVERSE MERCATOR GRID  
**ZONE 13**  
**QUADRILLAGE DE MILLE METRES**  
 TRANSVERSE UNIVERSEL DE MERCATOR



**REFERENCE POINT** CHURCH-EDLISE (see above)  
**POINT DE REPÈRE** CHURCH-EDLISE (voir ci-dessus)  
**EASTING:** Road number on grid line immediately to left of point.  
**LONGITUDE EST:** Note on chart of the type of quadrillage immediately to the left of the point.  
**Estimate tenths of a square from this line eastward to point.**  
**Estimer le nombre de dixièmes de carré entre cette ligne et le repère en direction est.**  
**NORTHING:** Road number on grid line immediately below point.  
**LATITUDE NORD:** Note on chart of the type of quadrillage immédiatement en dessous du repère.  
**Estimate tenths of a square from this line northward to point.**  
**Estimer le nombre de dixièmes de carré entre cette ligne et le repère en direction nord.**  
**GRID REFERENCE:** 975084  
**REFERENCE AU QUADRILLAGE:** 975084  
 \*Number correct to 100 metres (328.084 metres) (1000 feet) (304.8 metres).  
 La précision relative au mètre est à 328.084 mètres (1000 pieds) (304.8 mètres).

**SUPERSEDED EDITION**

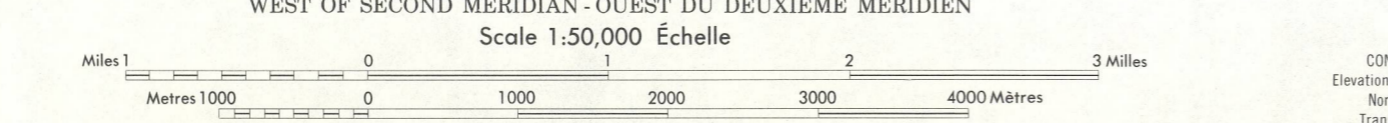
TABLEAU D'ASSEMBLAGE DU SYSTÈME NATIONAL DE RÉFÉRENCE CARTOGRAPHIQUE

104°00'	104°30'	105°00'	
51°30'	72 P18	62 M/5	62 M/6
	72 P17	62 M/4	62 M/3
51°00'	72 P16	62 L13	62 L14
50°30'	104°30'	105°00'	

INDEX TO ASSEMBLING MAPS OF THE NATIONAL TOPOGRAPHIC SYSTEM

Produced by the SURVEYS AND MAPPING BRANCH, DEPARTMENT OF ENERGY, MINES AND RESOURCES. Updated from aerial photographs taken in 1970. Culture check 1974. Printed 1976.  
 Copies may be obtained from the Canada Map Office, Department of Energy, Mines and Resources, Ottawa, or your nearest map dealer.  
 © Canada Copyrights Renewed 1976

**JASMIN**  
**SASKATCHEWAN**  
 WEST OF SECOND MERIDIAN - OUEST DU DEUXIÈME MÉRIDIEN  
 Scale 1:50,000 Échelle



Établie par la DIRECTION DES LEVÉS ET DE LA CARTOGRAPHIE, MINISTÈRE DE L'ÉNERGIE, DES MINES ET DES RESSOURCES. Mise à jour à l'aide de photographies aériennes prises en 1970. Vérification des données en 1974. Imprimé en 1976.  
 Les cartes sont en vente au Bureau des Cartes du Canada, Ministère de l'Énergie, des Mines et des Ressources, Ottawa, ou chez le vendeur le plus près.  
 © Canada 1976, tous droits réservés.  
**JASMIN**  
**62 M/4**  
**EDITION 2**