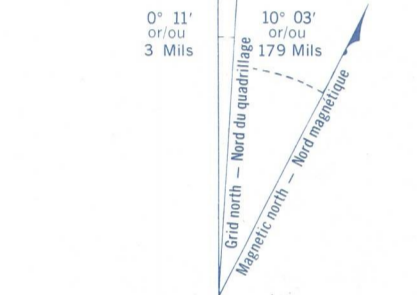

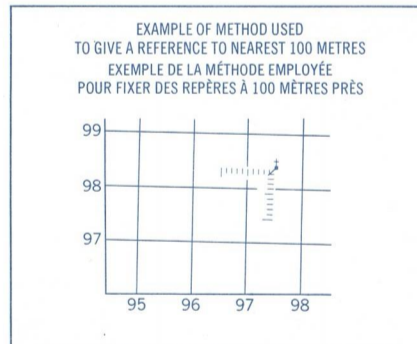
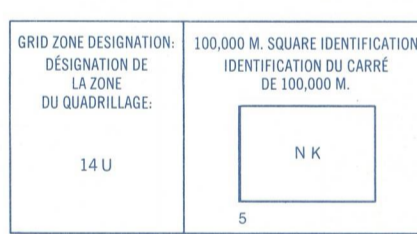


Military users refer to this map as: **SERIE A 743 SERIE**
 Réference de cette carte: **MAP 62 G/2 CARTE**
 pour usage militaire: **EDITION 2 MCE EDITION**



Use diagram only to obtain numerical values
 APPROXIMATE MEAN DECLINATION 1973
 FOR CENTRE OF MAP
 Annual change: decreasing 0.7"
 N'utiliser le diagramme que pour obtenir les valeurs numériques
 DÉCLINAISON MOYENNE APPROXIMATIVE
 AU CENTRE DE LA CARTE EN 1973
 Variation annuelle: décroissante 0.7"

ONE THOUSAND METRE
 UNIVERSAL TRANSVERSE MERCATOR GRID
 ZONE 14
 QUADRILLAGE DE MILLE MÈTRES
 TRANSVERSE UNIVERSSEL DE MÉRIDIEN



REFERENCE POINT
 POINT DE RÉFÉRENCE: Church - Église (see above)

EASTING: Road number on grid line immediately to left of point
 LONGITUDE EST: Note le chiffre de la ligne de quadrillage immédiatement à gauche du repère

NORTHING: Road number on grid line immediately below point
 LATITUDE NORD: Note le chiffre de la ligne de quadrillage immédiatement en dessous du repère

GRID REFERENCE: 975864
 RÉFÉRENCE AU QUADRILLAGE: 975864

Nearest grid reference 100,000 metres (about 62 miles)
 Le repère le plus proche est à 100,000 mètres (environ 62 miles)

TABLEAU D'ASSEMBLAGE DU SYSTÈME NATIONAL DE RÉFÉRENCE CARTOGRAPHIQUE

49°30'	82 G/6	82 G/7	82 G/8	89°30'
		82 G/2	82 G/1	
49°00'	82 G/3	82 G/4	82 G/5	89°00'

INDEX TO ADJOINING MAPS OF THE NATIONAL TOPOGRAPHIC SYSTEM

Produced by the SURVEYS AND MAPPING BRANCH, DEPARTMENT OF ENERGY, MINES AND RESOURCES, based on aerial photographs taken in 1970. Culture check 1972. Printed 1975.

Copies may be obtained from the Canada Map Office, Department of Energy, Mines and Resources, Ottawa, or your nearest map dealer.

© Canada Copyrights Reserved 1975

Roads:

hard surface, all weather	parvé, toute saison	road network	réseau routier
hard surface, all weather	parvé, toute saison	2 channels separate	plus de 2 voies
loose or stabilized surface, all weather	gravier aggloméré, toute saison	2 lanes or more	plus de 2 voies
loose surface, dry weather and unclassified streets	de gravier, temps sec et rues hors classe	2 lanes or more	plus de 2 voies
contract	de terre	2 lanes or more	plus de 2 voies
trail or portage	sentier ou portage		

FOR COMPLETE REFERENCE SEE REVERSE SIDE
 POUR UNE LISTE COMPLÈTE DES SIGNES, VOIR AU VERSO

PILOT MOUND
MANITOBA
 WEST OF PRINCIPAL MERIDIAN - OUEST DU MÉRIDIEN PRINCIPAL

Scale 1:50,000 Échelle

Miles 0 1 2 3
 Mètres 0 1000 2000 3000 4000

This Provisional Map is equivalent to a standard map in accuracy of content.

Some names on this map are not yet official. Corrections or additions are invited by the Surveys and Mapping Branch.

Certains noms inscrits sur cette carte ne sont pas encore officiels. La Direction des levés et de la cartographie saurait gré au public de lui signaler corrections et additions.

Édition provisoire d'une carte qui équivaut à une carte normale en précision de contenu.

Quelques noms inscrits sur cette carte ne sont pas encore officiels. La Direction des levés et de la cartographie saurait gré au public de lui signaler corrections et additions.

Projection: Transverse Mercator Projection

Cette carte provisoire équivaut à une carte normale en précision de contenu.

Quelques noms inscrits sur cette carte ne sont pas encore officiels. La Direction des levés et de la cartographie saurait gré au public de lui signaler corrections et additions.

Projection: Transverse Mercator Projection

Édité par la DIRECTION DES LEVÉS ET DE LA CARTOGRAPHIE, MINISTÈRE DE L'ÉNERGIE, DES MINES ET DES RESSOURCES, Ottawa, en 1975. Vérification des ouvrages en 1972, imprimés en 1975.

Ces cartes sont en vente au Bureau des Cartes du Canada, Ministère de l'Énergie, des Mines et des Ressources, Ottawa, ou chez le marchand le plus près.

© Canada 1975, tous droits réservés.

SUPERSEDED EDITION

PILOT MOUND
 62 G/2
 EDITION 2