

Military users, refer to sheet 17B 25  
Référence de cette carte pour usage militaire: ÉDITION 4 MCE ÉDITION

SERIES A 751 SÉRIE MAP 41-1/7 CARTE

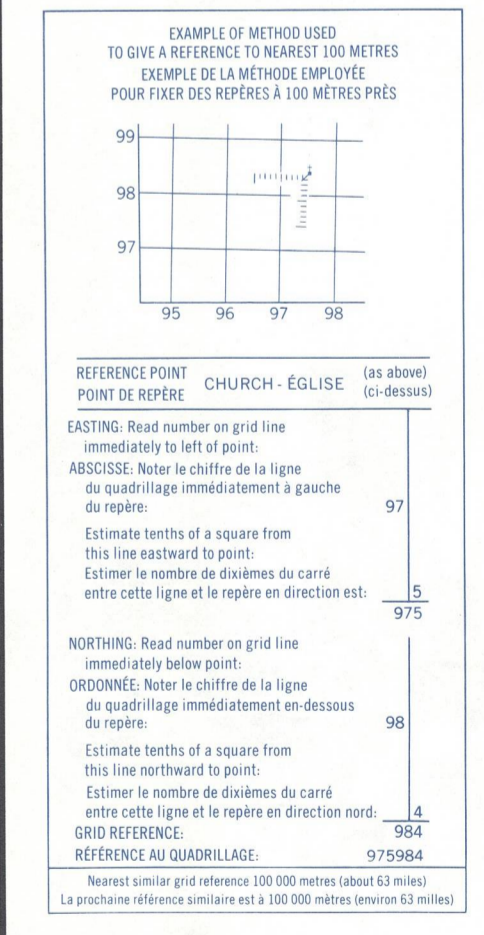
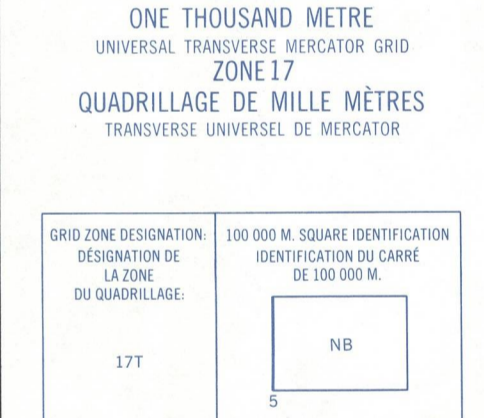
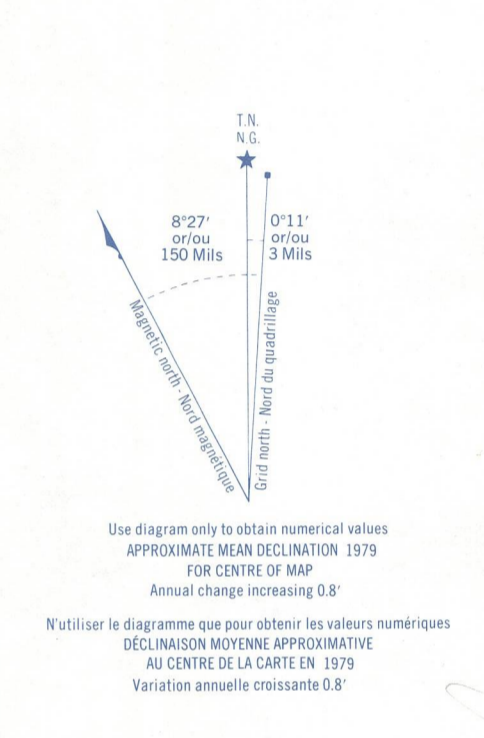
**GLOSSARY GLOSSAIRE**

Airport	Terrain d'aérodrome
Arms	Armes
City Limits	Limites de ville
Customs	Douane
Ditch	Fossé
Dredged	Abaissé
Dyke	Digue
Filtration Plant	Usine de filtration
Gas	Gaz
Golf Course	Terrain de golf
Gravel	Gravier
Kite	Four
Landfill	Décharge
Miner Waste	Déchets de mine
Oil Wells	Puits de pétrole
Park	Parc
Risk	Palanque
Senior Citizens Home	Chambre de la Vieillesse
Ski Area	Station de ski
String Bed	Fondrière à filaments
Surroundings	Environnement
Task	Travail
Water	Eau
Water Road	Chemin d'eau

For a complete glossary see reverse side  
Pour un glossaire complet, voir verso

**ABBREVIATIONS ABRÉVIATIONS**

Aband.	Abandonné	Abandonné en
C.	Cemetery	Cimetière
CO.	County	Comté
E.	Elevation	Élévation
Fy.	Ferry	Traversier
H.	Highway	Routier
H.	Hospital	Hôpital
L.	Latitude	Latitude
M.	Map	Carte
M.	Municipality	Municipalité
M.	Municipality	Municipalité
P.	Power	Énergie
PK.	Power Pole	Poste de transformation
RCP.	Royal Canadian Mounted Police	Gendarmes Royaux Canadiens
R.	Road	Routier
Stn.	Station	Station
Tran. Sta.	Transformer Station	Poste de transformation
TL.	Tran. License	Licence de subculture



**TABLEAU D'ASSEMBLAGE DU SYSTÈME NATIONAL DE RÉFÉRENCE CARTOGRAPHIQUE**

41-1/7	41-1/8	41-1/9
41-1/6	41-1/7	41-1/8
41-1/5	41-1/6	41-1/7

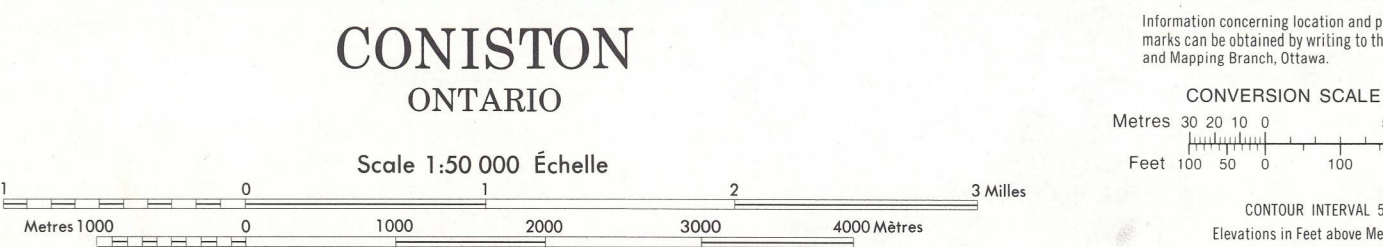
INDEX TO ADDING MAPS OF THE NATIONAL TOPOGRAPIHC SYSTEM

Produced by the SURVEYS AND MAPPING BRANCH, DEPARTMENT OF ENERGY, MINES AND RESOURCES, 1175 Pallisades in Ottawa.  
Copies may be obtained from the Canada Map Office, Department of Energy, Mines and Resources, Ottawa, or your nearest map dealer.  
© 1980. Her Majesty the Queen in Right of Canada, Department of Energy, Mines and Resources.

**CONISTON ONTARIO**  
Scale 1:50 000 Echelle

Roads	Routes	4-lane highway	autoroute à 4 voies
hard surface, all weather	parade, toute saison	2-lane highway	route à 2 voies
hard surface, all weather	parade, toute saison	road	route
loose or stabilized surface, all weather	gravier, aggloméré, toute saison	road	route
loose surface, dry weather	de gravier, aggloméré, toute saison	road	route
unclassified streets	rues hors classe	road	route
cart track	de terre	road	route
trail, cut line or portage	sentier, dérivation ou portage	road	route

FOR COMPLETE REFERENCES SEE REVERSE SIDE. POUR UN LISTE COMPLÈTE DES SIGES, VOIR AU VERSO



Information concerning location and precise elevation of bench marks can be obtained by writing to the Geodetic Survey, Surveys and Mapping Branch, Ottawa.  
On peut obtenir des renseignements sur le lieu et l'altitude exacte des repères de nivellement en écrivant au Levé géodésique, Direction des levés et de la cartographie, Ottawa.

For a complete glossary see reverse side  
Pour un glossaire complet, voir verso

Produced by the SURVEYS AND MAPPING BRANCH, DEPARTMENT OF ENERGY, MINES AND RESOURCES, 1175 Pallisades in Ottawa.  
Copies may be obtained from the Canada Map Office, Department of Energy, Mines and Resources, Ottawa, or your nearest map dealer.  
© 1980. Her Majesty the Queen in Right of Canada, Department of Energy, Mines and Resources.