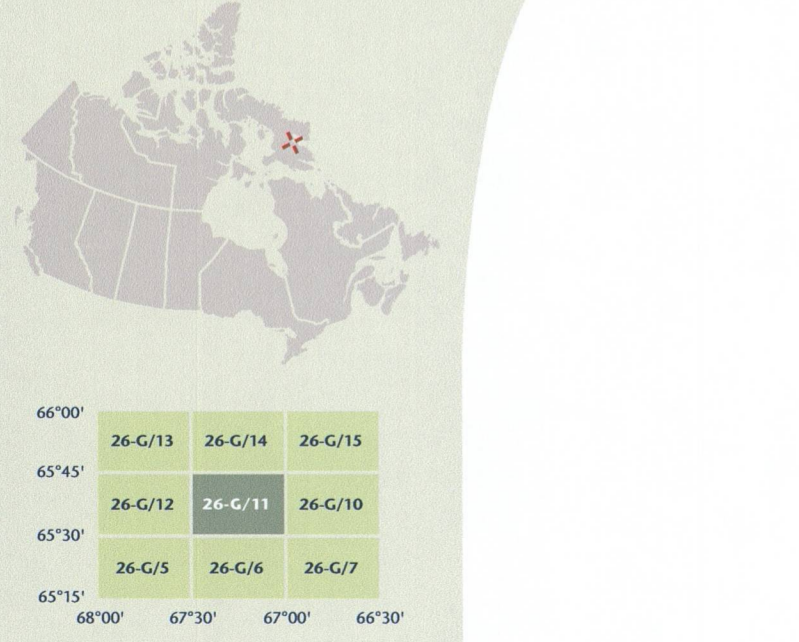


- Road: hard surface, more than 2 lanes; service centre
- Road: revêtement dur, plus de 2 voies, centre de service
- Road: hard surface, 2 lanes; less than 2 lanes; snowplough
- Road: revêtement dur, 2 voies; moins de 2 voies; poutrelles
- Road: loose or stabilized surface, all season, 2 lanes or more; less than 2 lanes
- Road: de gravier, aggloméré, toute saison, 2 voies ou plus; moins de 2 voies
- Road: loose surface, dry weather; vehicle track or winter road; trail; portage
- Road: de gravier, temps sec; chemin de terre ou d'hiver; sentier; portage
- Highway interchange; highway route number; built-up area
- Echangeur routier; numéro de route; agglomération
- Railway: single track; railway station; trestle; multiple tracks; tumble
- Chemin de fer, voie unique; gare; chevalet; voies multiples; plaque tournante
- Railway: abandoned; railway yard
- Chemin de fer, abandonné; gare de triage
- Rapid transit; rail; road; footbridge
- Transport rapide; voie ferrée; passerelle
- Causeway; covered bridge; tunnel; bridge; movable bridge
- Chaussée; pont couvert; tunnel; pont; pont mobile
- Boundary: international
- Limite internationale
- Boundary: provincial or territorial
- Limite provinciale ou territoriale
- Boundary: unsurveyed provincial or territorial; area outline
- Limite : provinciale ou territoriale non arpentée; surface délimitée
- Boundary: administrative; recreational
- Limite administrative; récréative
- Boundary: geographic; unsurveyed geographic
- Limite géographique; géographique non arpentée
- Fort, wall, fence
- Fort, mur; clôture
- Power transmission line; multiple lines; submarine cable
- Ligne de transport d'énergie; lignes multiples; câble sous-marin
- Pipeline: oil; natural gas
- Pipeline: pétrole; gaz naturel
- Pipeline: multi-use; control valve; multiple lines
- Pipeline: utilisation multiple; valve de contrôle; lignes multiples
- Pipeline: underground; oil; natural gas; multi-use
- Pipeline souterrain: pétrole; gaz naturel; utilisation multiple
- Mine: pit; sand, gravel, clay; quarry
- Mine: carrière; gravier, sable, argile; carrière
- Airport or aerodrome; non-scheduled; heliport
- Aéroport ou terrain d'aviation: officiel; non officiel; hélicoptère
- Chimney: industrial; flare stack; burner; height; lumbaryst
- Cheminée: industrielle; tanche; brûleur; hauteur; pan; à bois débâché
- Tank; water tank; radar antenna; radio telescope
- Citerne; citerne d'eau; antenne radar; radiotélescope
- Silo; grain elevator; clearance tower
- Silo; élévateur à grains; tour de déchargement
- Electric facility: oil or natural gas facility; wind-operated device
- Installation électrique; installation pétrolière ou gazière; éolienne
- Tower: communication; fire; control
- Tour: communication; incendie; contrôle
- Domestic waste; liquid waste; industrial solid deposit
- Déchets domestiques; déchets liquides; dépôt de solide industriel
- Lookout; historic site; ruins; zoo
- Belvédère; lieu historique; ruines; zoo
- Golf course; campground; ski area; sportings
- Terrain de golf; terrain de camping; station de ski; centre sportif
- Aerial cableway; ski lift; sports track; arena
- Télécabine; remontée pédestre; piste de course; arène
- Building: unidentified building; religious; educational; cabin
- Bâtiment: bâtiments non identifiés; religieux; d'enseignement; cabane
- Hospital; medical centre; senior citizens home; lodging
- Hôpital; centre médical; résidence pour personnes âgées; gîte
- City hall; municipal hall; community centre
- Hôtel de ville; salle municipale; centre communautaire
- Customs post; ranger or warden station; cemetery
- Poste de douane; poste de garde forestier ou poste de garde de parc; cimetière
- Court house; correctional institute
- Palais de justice; établissement correctionnel
- Fire station; police station; armory
- Casern de pompiers; poste de police; magasin militaire
- Waterbody or shoreline; watercourse; disappearing stream
- Plan d'eau ou littoral; cours d'eau; cours d'eau disparaisant
- Navigation light; ferry route; navigation beacon
- Feu de navigation; traversée; balise de navigation
- Coast Guard station; seaplane anchorage; marina
- Station de la garde côtière; mouillage d'hydravions; marina
- Fish ladder; dam; small; large; carrying road
- Échelle à poissons; barrage: petit; grand; portant une route
- Dyke or seawall; wharf; breakwater
- Digue ou mur de protection; quais; brèches
- Boat ramp; pier or dock
- Rampe de mise à l'eau; jetée
- Drydock; slip; crib; abandoned bridge; pier; lead
- Cale sèche; cale; caisson ou pilier de pont abandonné; quai
- Conduit; lock; spring
- Canalet; barrage; source
- Reservoir; underground reservoir; fish pond
- Réservoir; réservoir souterrain; viviers dans l'eau
- Dry river bed; sand bar; water; freshwater flow; intermittent lake, slough
- Lit de rivière à sec; barrière dans l'eau; estuaire; lac intermittent; boudoir
- Rapids; falls
- Rapides; chute
- Rocky ledge; rocky reef; rocks in water; exposed shipwreck
- Barre rocheuse; récif; rochers dans l'eau; épave émerge
- Mosses; glacial debris; permanent snow and ice
- Mousses; débris glaciaires; neige et glace permanentes
- Wetlands: marsh; muskeg; swamp; marsh in water; string bog
- Terres humides: marais, muskeg, marécage; marais dans l'eau; tourbière rituelle
- Tundra ponds; tundra polygons; peat bog
- Étang de toundra; polygones de toundra; tourbière à palce
- Sand; silt; pebbles; gravel; rounded
- Sable; limon; galets; gravier; arrondis
- Contour: index; intermediate; approximate
- Courbe de niveau: maitresse; intermédiaire; approximative
- Depression contour; spot elevation; case
- Courbe de creux; point coté; caserne




KUDJAK ISLAND

Nunavut



66°00'	26-G/13	26-G/14	26-G/15
65°45'	26-G/12	26-G/11	26-G/10
65°30'	26-G/5	26-G/6	26-G/7
65°15'	67°30'	67°00'	66°30'



Produced on November 09, 2010, by the Centre for Topographic Information, Natural Resources Canada.  
 Établi le 9 novembre 2010, par le Centre d'information topographique, Ressources naturelles Canada.  
 The paper copy of this map meets the print quality standards of Natural Resources Canada when it bears a Certified Map Printer logo.  
 La copie papier de cette carte respecte les normes de qualité d'impression de Ressources naturelles Canada quand elle porte l'étiquette holographique de l'imprimeur de cartes agréé.

**Map content validity dates**  
 • Road network, Absent  
 • Hydrographic network, 1956 - 2008  
 • Vegetation, Absent  
 • Buildings, Absent  
 • Boundaries, 2009 - 2010  
 • Toponymy, 2004 - 2010

Detailed metadata can be found at: <http://GeoGratis.gc.ca>

For corrections, additions or comments concerning the content of this map, please contact Natural Resources Canada at: [topo.mpe@NRCan.gc.ca](mailto:topo.mpe@NRCan.gc.ca)  
 Visitez notre site Web: <http://maps.NRCan.gc.ca>


© 2010. Her Majesty the Queen in Right of Canada.  
 This map is not to be used for air or marine navigation.

**Dates de validité du contenu de la carte**  
 • Réseau routier, Absent  
 • Réseau hydrographique, 1956 - 2008  
 • Végétation, Absent  
 • Bâtiements, Absent  
 • Limites, 2009 - 2010  
 • Toponymie, 2004 - 2010

Consultez les métadonnées détaillées sur: <http://GeoGratis.gc.ca>

Pour toutes corrections, additions ou commentaires concernant le contenu de cette carte, veuillez contacter Ressources naturelles Canada par courriel électronique à: [cartes.topo@NRCan.gc.ca](mailto:cartes.topo@NRCan.gc.ca)  
 Visitez notre site Web: <http://cartes.NRCan.gc.ca>

© 2010. Sa Majesté la Reine du chef du Canada.  
 Cette carte ne doit pas être utilisée pour la navigation aérienne ou maritime.



Use diagram only to obtain numeric values for centre of map  
 Annual change decreasing 31.2°

N'utilisez le diagramme que pour obtenir les valeurs numériques  
 Déclinaison moyenne approximative au centre de la carte en 2010  
 Variation annuelle décroissante 31.2°

For magnetic declination information, visit: <http://gsc.nrcan.gc.ca/gis/mag>  
 Pour l'information sur la déclinaison magnétique, visitez: <http://gsc.nrcan.gc.ca/gis/mag>

66°00'	26-G/13	26-G/14	26-G/15
65°45'	26-G/12	26-G/11	26-G/10
65°30'	26-G/5	26-G/6	26-G/7
65°15'	67°30'	67°00'	66°30'

100 000 metre Square  
 100 000 mètres carrés

Transverse Mercator Projection  
 Projection transverse de Mercator  
 North American Datum 1983  
 Système de référence nord-américain 1983

1000 metre Universal Transverse Mercator Grid  
 Zone 12  
 1000 mètres Universal Transverse de Mercator de la zone du quadrillage

N'utilisez le diagramme que pour obtenir les valeurs numériques  
 Déclinaison moyenne approximative au centre de la carte en 2010  
 Variation annuelle décroissante 31.2°

For magnetic declination information, visit: <http://gsc.nrcan.gc.ca/gis/mag>  
 Pour l'information sur la déclinaison magnétique, visitez: <http://gsc.nrcan.gc.ca/gis/mag>

A l'attention de ceux qui ont besoin de la position de la grille UTM: <http://cartes.NRCan.gc.ca/topo/01>  
 Consultez le tableau sur la manière d'évaluer la position à partir de la grille UTM sur: <http://cartes.NRCan.gc.ca/topo/01>

Printed map / Carte imprimée  
 Cat. no. / No. cat. M116-2-026211-PDF  
 ISBN 978-0-660-45464-5

Digital map / Carte numérique  
 Cat. no. / No. cat. M116-2-026211-PPF  
 ISBN 978-1-100-51640-0

