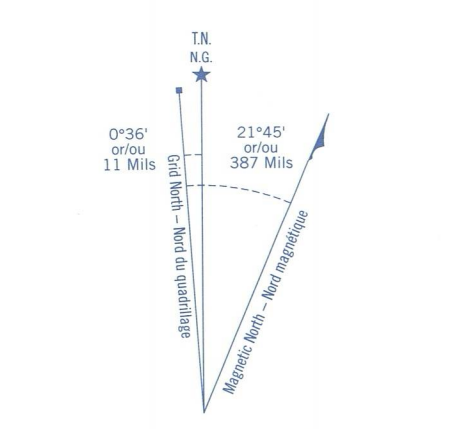


MIETTE
83 F/4
EDITION 3

Military users, refer to this map as:
Référence de cette carte pour usage militaire

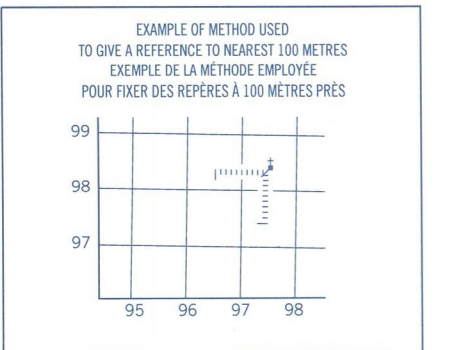
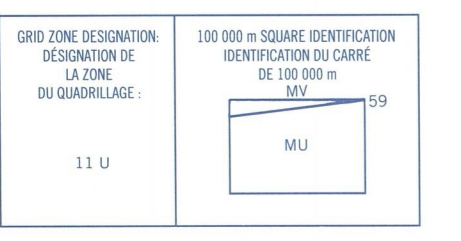
SERIES A 741 SERIE
MAP 83 F/4 CARTE
EDITION 3 MOSE ÉDITION



Use diagram only to obtain horizontal values
APPREHENSION SEULEMENT HORIZONTALE
POUR CENTRE DE MAP
ÉCHELLE MOSE ÉDITION 1:50 000

Utiliser le diagramme que pour obtenir les valeurs horizontales
OBTIENNEZ SEULEMENT HORIZONTALES
AU CENTRE DE LA CARTE EN 1:50 000
Valeur horizontale échelle 1:50 000

ONE THOUSAND METRE
UNIVERSAL TRANSVERSE MERCATOR GRID
ZONE 11
QUADRILLAGE UNIVERSEL TRANSVERSE DE MÉRIDIEN
DE MILLE MÈTRES

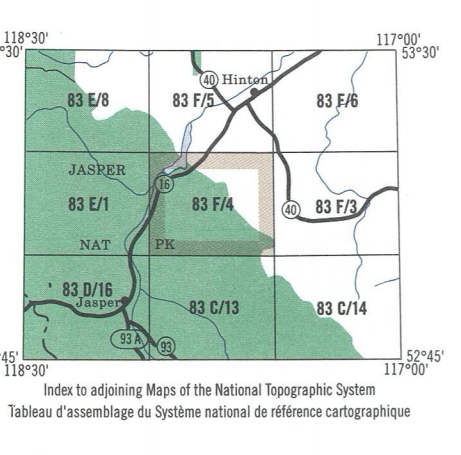


EXAMPLE OF METHODS USED TO OBTAIN A REFERENCE TO NEAREST 100 METRES
EXEMPLE DE LA MÉTHODE EMPLOYÉE POUR FAIRE DES RÉFÉRENCES À 100 MÈTRES PRÈS


EXAMPLE OF METHODS USED TO OBTAIN A REFERENCE TO NEAREST 100 METRES
EXEMPLE DE LA MÉTHODE EMPLOYÉE POUR FAIRE DES RÉFÉRENCES À 100 MÈTRES PRÈS

EXAMPLE OF METHODS USED TO OBTAIN A REFERENCE TO NEAREST 100 METRES
EXEMPLE DE LA MÉTHODE EMPLOYÉE POUR FAIRE DES RÉFÉRENCES À 100 MÈTRES PRÈS

EXAMPLE OF METHODS USED TO OBTAIN A REFERENCE TO NEAREST 100 METRES
EXEMPLE DE LA MÉTHODE EMPLOYÉE POUR FAIRE DES RÉFÉRENCES À 100 MÈTRES PRÈS



LOCAL DEALER DÉTAILLANT LOCAL



MIETTE
83 F/4

SCALE / ÉCHELLE 1:50 000



SOURCES:
Geology Survey Division
Bureau des Géosciences

SOURCES:
Ontario, des levés géodésiques
Rapports de nivellement, données altimétriques et conversion de coordonnées

PRODUCED BY THE CANADA CENTRE FOR MAPPING
NATIONAL RESSOURCES CANADA INFORMATION CLIENTS AS
OF 1994. PUBLISHED 1996.
COPIES MAY BE OBTAINED FROM THE CANADA MAP OFFICE,
OTTAWA, OR YOUR NEAREST MAP DEALER.
© 1996. HER MAJESTY THE QUEEN IN RIGHT OF CANADA.

We welcome your comments.
Just phone us at 1-800-465-MAPS.

Roads	Rues
hard surface	revêtement dur
loose or stabilized surface, all weather	gravier, aggloméré, toute saison
loose surface, dry weather	de gravier, temps sec
unpaved road	route non pavée
rail, cut line or cartage	sentier, parcelle ou portage

MIETTE
ALBERTA
WEST OF FIFTH MERIDIAN OUEST DU CINQUIÈME MÉRIDIEN

Scale 1:50 000 Échelle 1:50 000

CONVERSION SCALE FOR ELEVATIONS
Mètres 0 50 100 200 300 400 500 600 700 800 900 1000
Feet 0 50 100 200 300 400 500 600 700 800 900 1000

ÉCHELLE DE CONVERSION DES ALTITUDES
Mètres 0 50 100 200 300 400 500 600 700 800 900 1000
Pieds 0 50 100 200 300 400 500 600 700 800 900 1000

Nous apprécions vos commentaires.
Téléphonez-nous au 1-800-465-6277.



Natural Resources Canada / Ressources naturelles Canada