

Military users, refer to this map as: **SÉRIE A 743 SÉRIE**
 Réference de cette carte: **MAP 63 N/13 CARTE**
 pour usage militaire: **EDITION 2 MCE EDITION**

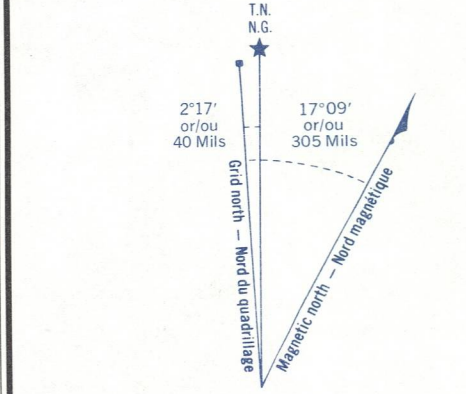
GLOSSARY GLOSSAIRE

Airfield Terrain d'aviation
Arms Armes
City Limits Limites de ville
Customs Douane
Ditch Fossé
Dugout Abrevoir
Dump Dépot
Filtration Plant Usine de filtration
Gas Gaz
Golf Course Terrain de golf
Island Île
Kilo Four
Lakehead Bâtiment
Mine Waste Débris de mine
Oil Wells Puits de pétrole
Park Parc
Pink Patinoire
Senior Citizens Home Foyer de l'âge d'or
Shed Station de ski
Shing Bog Fondrière à filaments
Surveyed Line Ligne arpentée
Tank Réservoir
Water Eau
Water Road Chemin d'hiver

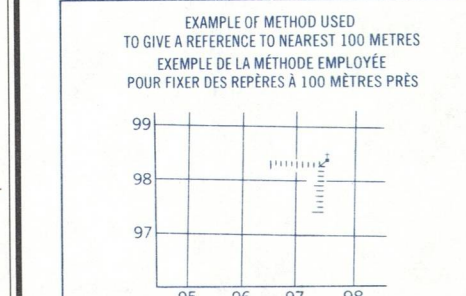
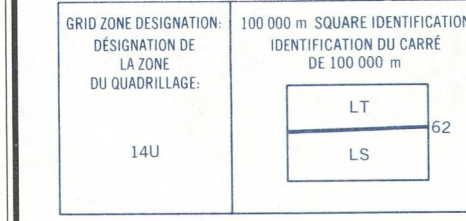
For a complete glossary see reverse side
 Pour un glossaire complet, voir le verso

ABBREVIATIONS ABRÉVIATIONS

Aband. Abandoned Abandonné, de
C. Cemetery Cimetière
CO. County Comté
E. Elevator Élévateur
Fr. Ferry Traversier
IR. Indian Reserve Réserve indienne
H. Hospital Hôpital
L. Lake Lac
Micro. Microwave Micro-ondes
Mun. Municipality Municipalité
P.O. Post Office Bureau de poste
PH. Power House Centrale électrique
RCMP. Royal Canadian Mounted Police Gendarmerie Royale Canadienne
Rd. Road Route
Tran. Sta. Transformer Station Poste de transformateur
TL. Tree Farm Licence Licence de sylviculture



ONE THOUSAND METRE
 UNIVERSAL TRANSVERSE MERCATOR GRID
ZONE 14
QUADRILLAGE DE MILLE MÈTRES
 TRANSVERSE UNIVERSEL DE MERCATOR



REFERENCE POINT CHURCH - EGLISE (see above)
POINT DE REPÈRE CHURCH - EGLISE (voir ci-dessus)

EASTING: Read number on grid line immediately to left of point.
ABSCISSE: Notez le chiffre de la ligne de quadrillage immédiatement à gauche du repère.

NORTHING: Read number on grid line immediately below point.
ORDONNÉE: Notez le chiffre de la ligne de quadrillage immédiatement en dessous du repère.

Estimate length of a square from this line eastward to point.
 Estimer le nombre de diamètres du carré entre cette ligne et le repère en direction est.

Estimate length of a square from this line northward to point.
 Estimer le nombre de diamètres du carré entre cette ligne et le repère en direction nord.

GRID REFERENCE: 975884
RÉFÉRENCE AU QUADRILLAGE: 975884

Never use grid reference 100 000 metres (about 62 miles).
 La position référence s'applique à un 100 000 mètres (environ 62 milles).

BROWN NUMBERED TICKS INDICATE THE 1000 METRE U.T.M. GRID
LES AMORCES BRUNES NUMÉROTÉES REPRÉSENTENT LE QUADRILLAGE DE 1000 MÈTRES T.U.M.


TABLAU D'ASSEMBLAGE DU SYSTÈME NATIONAL DE RÉFÉRENCE CARTOGRAPHIQUE

102°30'	101°30'	101°00'	100°30'
64 D/1	64 C/4	64 C/3	64 D/2
63 M/5	63 N/13	63 N/14	63 M/4
63 M/9	63 N/12	63 N/11	63 M/8
102°00'	101°00'	100°30'	100°00'

INDEX TO ADDING MAPS OF THE NATIONAL TOPOGRAPHIC SYSTEM

Produced by the SURVEYS AND MAPPING BRANCH, DEPARTMENT OF ENERGY, MINES AND RESOURCES. Updated from aerial photographs taken in 1977. Published in 1980. Copies may be obtained from the Canada Map Office, Department of Energy, Mines and Resources, Ottawa, or your nearest map dealer. © 1980. Her Majesty the Queen in Right of Canada, Department of Energy, Mines and Resources.

BRITTON LAKE
 MANITOBA-SASKATCHEWAN
 WEST OF PRINCIPAL MERIDIAN - OUEST DU MÉRIDIEN PRINCIPAL



Information concerning location and precise elevation of bench marks can be obtained by writing to the Geodetic Survey, Surveys and Mapping Branch, Ottawa.
 On peut obtenir des renseignements sur le lieu et l'altitude exacte des repères de nivellement en écrivant au Levé géodésique, Direction des Levés et de la cartographie, Ottawa.

CONTOUR INTERVAL 25 FEET
 Elevations in feet above Mean Sea Level
 North American Datum 1927
 Transverse Mercator Projection

ÉQUIDISTANCE DES COURBES 25 PIEDS
 Altitudes en pieds
 Système de référence géodésique nord-américain, 1927
 Projection transverse de Mercator

Établie par la DIRECTION DES LEVÉS ET DE LA CARTOGRAPHIE, MINISTÈRE DE L'ÉNERGIE, DES MINES ET DES RESSOURCES. Mise à jour à l'aide de photographies aériennes prises en 1977. Publié en 1980. Ces cartes sont en vente au Bureau des Cartes du Canada, Ministère de l'Énergie, des Mines et des Ressources, Ottawa, ou chez le vendeur le plus près. © 1980. Sa Majesté La Reine du Canada. Ministère de l'Énergie, des Mines et des Ressources.