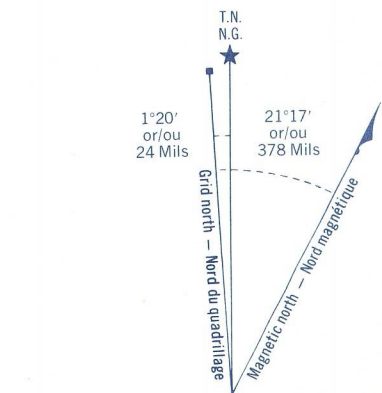



Military users, refer to this map as Réference de cette carte pour usage militaire.

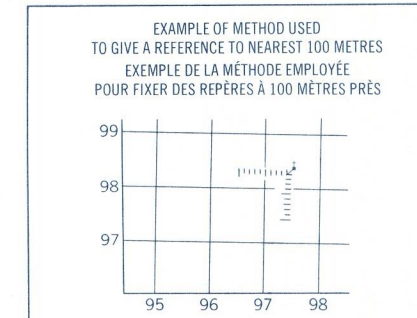
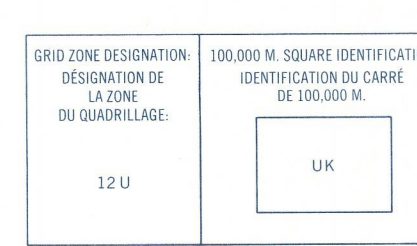
SERIES A 741 SÉRIE MAP 82 H/7 CARTE EDITION 2 MCE ÉDITION



Use diagram only to obtain numerical values APPROXIMATE MEAN DEVIATION 1/15 FOR CENTRE OF MAP Annual change: décaussant 2.5

Utiliser le diagramme que pour obtenir les valeurs numériques DÉVIATION MOYENNE APPROXIMATIVE AU CENTRE DE LA CARTE EN 1/15 Variation annuelle: décaussant 2.5

ONE THOUSAND METRE UNIVERSAL TRANSVERSE MERCATOR GRID ZONE 12
QUADRILLAGE DE MILLE MÈTRES TRANSVERSE UNIVERSAL DE MÉRIDIEN



REFERENCE POINT: CHURCH - ÉGLISE
EASTING: Read number on grid line immediately to left of point
LONGITUDE EAST: Note the chiffre de la ligne de quadrillage immédiatement à gauche du repère
NORTHING: Read number on grid line immediately below point
LATITUDE NORTH: Note le chiffre de la ligne de quadrillage immédiatement en dessous du repère

TABLAU D'ASSEMBLAGE DU SYSTÈME NATIONAL DE RÉFÉRENCE CARTOGRAPHIQUE

82 H/1	82 H/5	82 H/9
82 H/6	82 H/7	82 H/8
82 H/3	82 H/2	82 H/1

INDEX TO ADJOINING MAPS OF THE NATIONAL TOPOGRAPHIC SYSTEM

Produced by the SURVEYS AND MAPPING BRANCH, DEPARTMENT OF ENERGY, MINES AND RESOURCES. Updated from aerial photographs taken in 1970. Culture check 1972. Printed 1975.

Digitizing and scanning of the revision was carried out on the Automated Cartographic System.

Cartes produites par le Service des levés et de la cartographie, Ministère de l'Énergie, des Mines et des Ressources. Mise à jour à partir de photographies aériennes prises en 1970. Vérification de la culture en 1972. Imprimé en 1975.

La production et le traçage de la révision ont été réalisés par le système de cartographie automatisée.

Roads: hard surface, all weather - pavée, toute saison; loose or stabilized surface, all weather - gravier aggloméré, toute saison; loose surface, dry weather and unclassified - de terre; cart track - sentier, percée ou portage

Routes: pavée, toute saison; gravier aggloméré, toute saison; de terre; sentier, percée ou portage

ROADS: asphalt pavement - revêtement asphalté; gravel - gravier; dirt - terre; cart track - sentier, percée ou portage

ROADS: revêtement asphalté; gravier; terre; sentier, percée ou portage

RAYMOND
ALBERTA
WEST OF FOURTH MERIDIAN - OUEST DU QUATRIÈME MÉRIDIEN
Scale 1:50,000 Échelle

Contours: 25 FEET / 7.62 METRES
Écartement des courbes: 25 PIEDS / 7.62 MÈTRES

Scale: 1:50,000
Échelle: 1:50,000

Produced by the SURVEYS AND MAPPING BRANCH, DEPARTMENT OF ENERGY, MINES AND RESOURCES. Updated from aerial photographs taken in 1970. Culture check 1972. Printed 1975.

Digitizing and scanning of the revision was carried out on the Automated Cartographic System.

Cartes produites par le Service des levés et de la cartographie, Ministère de l'Énergie, des Mines et des Ressources. Mise à jour à partir de photographies aériennes prises en 1970. Vérification de la culture en 1972. Imprimé en 1975.

La production et le traçage de la révision ont été réalisés par le système de cartographie automatisée.