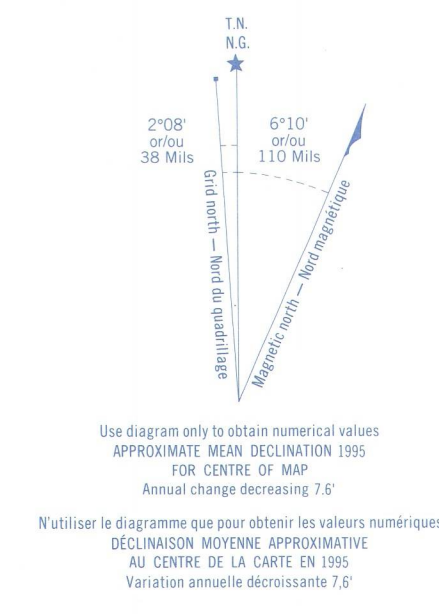
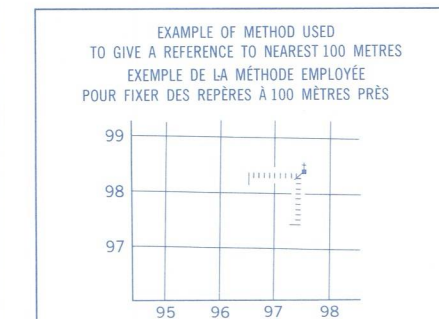
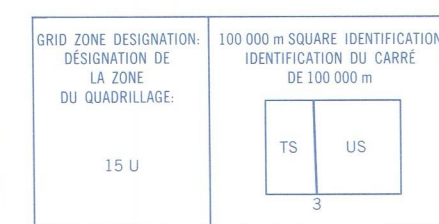


Military users, refer to this map as: **SERIE A 743 SERIE**
 Réference de cette carte pour usage militaire: **MAP 52 L/13 CARTE**
 ÉDITION 5 MCE ÉDITION



ONE THOUSAND METRE
 UNIVERSAL TRANSVERSE MERCATOR GRID
 ZONE 15
 QUADRILLAGE UNIVERSEL TRANSVERSE DE MERCATOR
 DE MILLE MÈTRES



REFERENCE POINT POINT DE RÉFÈRE (see above) (ci-dessus)

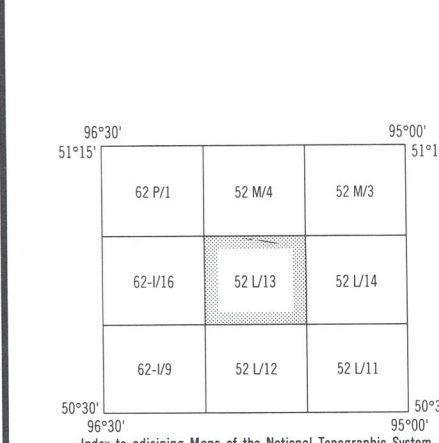
EASTING: Road number on grid line immediately to left of point
 ABSCISSE: Note le chiffre de la ligne du quadrillage immédiatement à gauche du repère

NORTHING: Road number on grid line immediately below point
 ORDONNÉE: Note le chiffre de la ligne du quadrillage immédiatement en dessous du repère

GRID REFERENCE: Nearest similar grid reference 100 000 metres
 RÉFÉRENCE AU QUADRILLAGE: 975000

La référence similaire la plus près est à 100 000 mètres

BROWN NUMBERED TICKS INDICATE THE 1000 METRE U.T.M. GRID
 LES MARQUES NUMÉRIQUES BRUNES REPRÉSENTENT LE QUADRILLAGE U.T.M. DE 1000 MÈTRES



PRODUCED BY THE CANADA CENTRE FOR MAPPING, DEPARTMENT OF ENERGY, MINES AND RESOURCES. INFORMATION CURRENT AS OF 1992. PUBLISHED 1995.
 COPIES MAY BE OBTAINED FROM THE CANADA MAP OFFICE, DEPARTMENT OF ENERGY, MINES AND RESOURCES, OTTAWA OR YOUR NEAREST MAP DEALER.
 © 1995. HER MAJESTY THE QUEEN IN RIGHT OF CANADA / DEPARTMENT OF ENERGY, MINES AND RESOURCES.

Roads: loose or stabilized surface, all weather, gravel, aggregate, toute saison, 2 lanes or 3 lanes, loose surface, dry weather, de gravier, temps sec, 2 voies ou 3 voies, unpaved road or stone, non pavé, cailloux ou pierre, cart track, chemin de terre, trail, sentier ou portage, sentier, percée ou portage

FOR COMPLETE REFERENCE SEE REVERSE SIDE / POUR UNE LISTE COMPLÈTE DES SIGNES, VOIR AU VERSO

MANIGOTAGAN LAKE
 MANITOBA
 EAST OF PRINCIPAL MERIDIAN / EST DU MÉRIDIEEN PRINCIPAL

Scale 1:50 000 Échelle
 Miles 0 1 2 3
 Metres 1000 0 1000 2000 3000 4000

Information concerning bench marks, historical survey measurements and coordinate conversion can be obtained from Geographic Survey, Canada Centre for Mapping, Ottawa.

Foot notes renseignements concernant les repères de nivellement, les bornes géodésiques et la conversion des coordonnées, prient de s'adresser à la Division des levés géodésiques, Centre canadien des levés, Ottawa.

CONVERSION SCALE FOR ELEVATIONS / ÉCHELLE DE CONVERSION DES ALTITUDES
 Feet 100 200 300 400 500 600 700 800 900 1000
 Metres 30 20 10 0 100 200 300 400 500 600 700 800 900 1000 Pieds

CONTOUR INTERVAL 10 FEET / ÉLÉVATIONS EN PIEDS
 Elevations in Feet above Mean Sea Level / Altitudes en pieds au-dessus du niveau moyen de la mer, 1983
 North American Datum 1983 / Système métrique de référence canadien, 1983
 Horizontal Mercator Projection / Projection transverse de Mercator

Coördinate Conversion NAD 83 (NAD 83) to NAD 27 (NAD 27) / Conversion des coordonnées NAD 83 (NAD 83) à NAD 27 (NAD 27) (values reported on this card) / Valeurs reportées sur cette carte

Geographic Longitude: add 0.0° / Longitude géographique: ajouter 0.0°
 Grid Longitude: subtract 1.0° / Longitude de grille: soustraire 1.0°
 Grid Easting: add 1200 / Esting de grille: ajouter 1200
 Grid Northing: subtract 2200 / Northing de grille: soustraire 2200
 Azimuth: add 120° / Azimut: ajouter 120°

ÉTABLIE PAR LE CENTRE CANADIEN DE CARTOGRAPHIE, MANITOBA, DES MINES ET DES RESSOURCES. RENSEIGNEMENTS À JOUR EN 1992. PUBLIÉE EN 1995.
 CES CARTES SONT EN VENTE AU BUREAU DES CARTES DU CANADA, MANITOBA, DE L'ÉNERGIE, DES MINES ET DES RESSOURCES, OTTAWA, OU CHEZ LE VENDEUR LE PLUS PRÈS.
 © 1995. SA MAJESTÉ LA REINE DU QUÉBEC / LE CANADA / LE MINISTÈRE DE L'ÉNERGIE, DES MINES ET DES RESSOURCES.

Energy, Mines and Resources Canada / Énergie, Mines et Ressources Canada