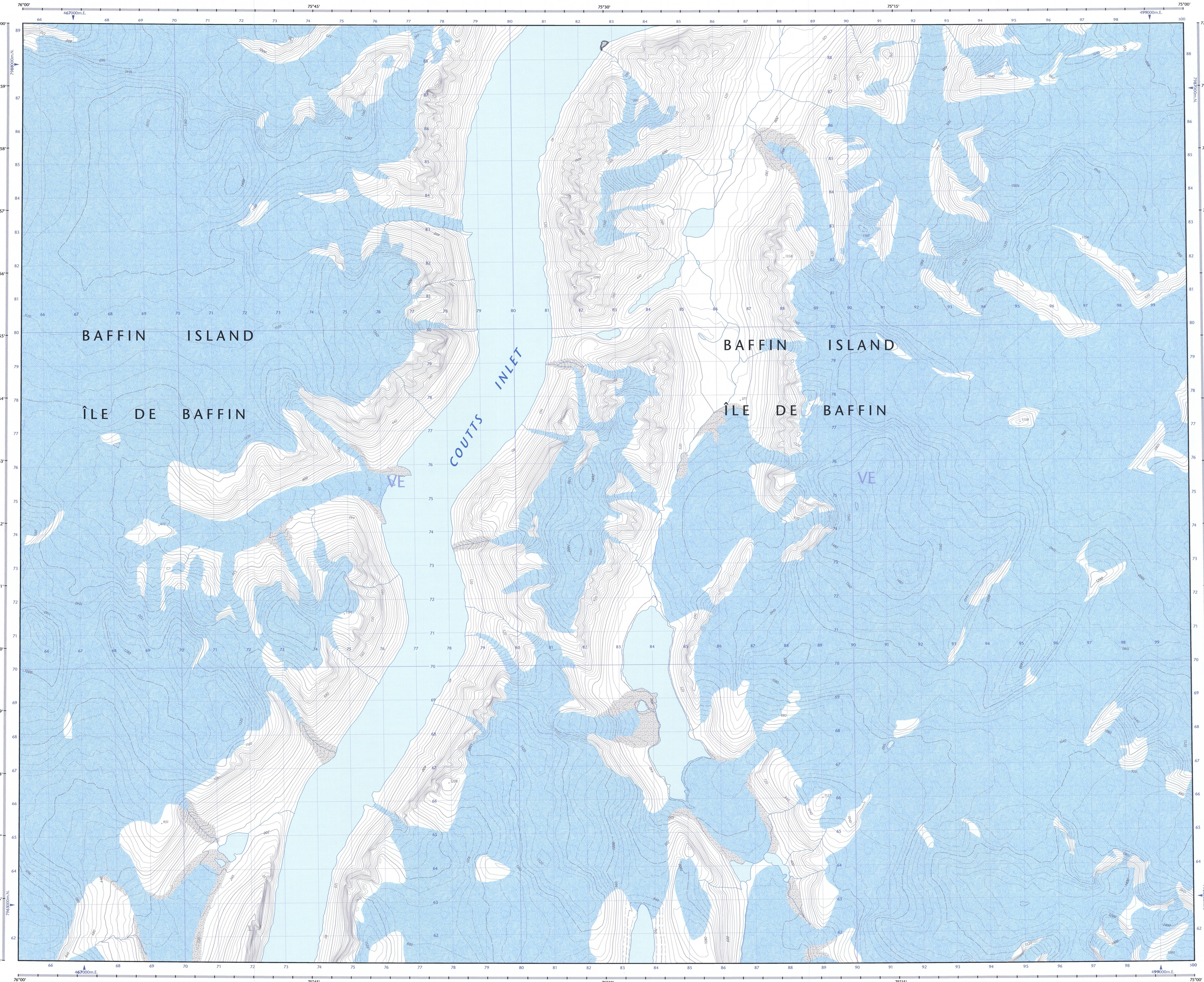



- Road: hard surface, more than 2 lanes; service centre  
Route: revêtement dur, plus de 2 voies; centre de service
- Road: hard surface, 2 lanes, less than 2 lanes; unimproved  
Route: revêtement dur, 2 voies moins de 2 voies; pavé/chaussée
- Road: hard surface, street; loose or stabilized surface, street; conduit bridge  
Route: revêtement dur; rue; de gravier; aggloméré; rue; pont de canalisation
- Road: loose or stabilized surface, all season, 2 lanes or more; less than 2 lanes  
Route: de gravier; aggloméré, toute saison, 2 voies ou plus; moins de 2 voies
- Road: loose surface, dry weather; vehicle track or winter road; trail; portage  
Route: de gravier; terres sèches; chemins de terre ou d'hiver; sentier; portage
- Highway interchange; highway route number; built-up area  
Échangeur routier; numéros de route; agglomération
- Railway, single track; railway station; trestle; multiple tracks; turntable  
Chemin de fer, voie unique; gare; chevalet; voies multiples; plaque tournante
- Railway, abandoned; railway yard  
Chemin de fer, abandonné; gare de triage
- Rapid transit: rail, road, footbridge  
Transport rapide: voie ferrée; route; passerelle
- Causeway; covered bridge; tunnel; bridge; movable bridge  
Chaussée; pont couvert; tunnel; pont; pont mobile
- Boundary: international  
Limite: internationale
- Boundary: provincial or territorial  
Limite: provinciale ou territoriale
- Boundary: unsurveyed provincial or territorial, area outline  
Limite: provinciale ou territoriale non approuvée; surface délimitée
- Boundary: administrative; recreational  
Limite: administrative; récréative
- Boundary: geographic; unsurveyed geographic  
Limite: géographique; géographique non approuvée
- Fort, wall, fence  
Fort; mur; clôture
- Power transmission line; multiple lines; submarine cable  
Ligne de transport d'énergie; lignes multiples; câble sous-marin
- Pipeline: oil; natural gas  
Pipeline: pétrole; gaz naturel
- Pipeline: multi-use; control valve; multiple lines  
Pipeline: utilisation multiple; vane de contrôle; lignes multiples
- Pipeline underground: oil; natural gas; multi-use  
Pipeline souterrain: pétrole; gaz naturel; utilisation multiple
- Mine: pit; sand; gravel; clay; quarry  
Mine; sablière; gravillère; glaisière; carrière
- Airport or airfield; runway; hard surface; loose surface; heliport  
Aéroport ou terrain d'aviation; piste d'envol; revêtement dur; de gravier; hélicoptère
- Chemney; industrial; flare stack; burner; height; lumberyard  
Cheminée; industrielle; torche; brûleur; hauteur; parc à bois débités
- Tank water tank; radar antenna; radio telescope  
Citernes; réservoir; antenne radar; radiotélescope
- Silo; grain elevator; clearance tower  
Silo; élévateur à grains; tour de dégagement
- Electric facility: oil or natural gas facility; wind-operated device  
Installation électrique; installation pétrolière ou gazière; éolienne
- Tower: communication; fire; control  
Tour: communication; incendie; contrôle
- Domestic waste; liquid waste; industrial solid deposit  
Déchet domestique; déchet liquide; dépôt de solide industriel
- Locked; historic site; ruins; zoo  
Bélobloqué; lieu historique; ruines; zoo
- Golf course; campground; ski area; sportplatz  
Terrain de golf; terrain de camping; station de ski; centre sportif
- Aerial cableway, ski lift; sports track; arena  
Téléphérique; remonte-pente; piste de course; arène
- Building: unidentified building; religious; educational; cabin  
Bâtiment: bâtiments non identifiés; religieux; d'enseignement; cabane
- Hospital; medical centre; senior citizens home; lodging  
Hôpital; centre médical; résidence pour personnes âgées; gîte
- City hall; municipal hall; community centre  
Hôtel de ville; salle municipale; centre communautaire
- Customs post; ranger or warden station; cemetery  
Poste de douane; poste de garde forestier ou poste de garde de parc; cimetière
- Court house; correctional institute  
Palais de justice; établissement correctionnel
- Fire station; police station; armory  
Casernes de pompiers; poste de police; manège militaire
- Waterbody or shoreline; watercourse; disappearing stream  
Plan d'eau ou littoral; cours d'eau; cours d'eau disparaissant
- Navigation light; ferry route; navigation beacon  
Feu de navigation; traversée; balise de navigation
- Coast Guard station; seaplane anchorage; marina  
Station de la garde côtière; mouillage d'hydravion; marina
- Fish ladder; dam; small; large; carrying road  
Échelle à poissons; barrage; petit; grand; portant une route
- Dyke or seawall; wharf; breakwater  
Dighe ou mur de protection; quai; brise-lames
- Boat ramp; pier or dock  
Rampe de mise à l'eau; quai
- Drydock; slip; crib or abandoned bridge pier; ford  
Cale sèche; cale; camion ou pilier de pont abandonné; gué
- Conduit; lock; spring  
Canalisation; écluse; source
- Reservoir; underground reservoir; fish pound  
Réservoir; réservoir souterrain; vivier dans trou
- Dry river bed; sand in water; freshwater flat; intermittent lake, slough  
Lit de rivière à sec; sable dans l'eau; estran; lac intermittent; bourbier
- Rapids; falls  
Rapides; chutes
- Rocky ledge; rocky reef; rocks in water; exposed shipwreck  
Banc rocheux; récif; rochers dans l'eau; épave émergée
- Mossain; glacial debris; permanent snow and ice  
Mousse; débris glaciaires; neige et glace permanentes
- Wetland; marsh; muskeg; swamp; marsh in water; string bog  
Tombes humides; marais; muskeg; marécage; marais dans l'eau; tourbière réticulée
- Tundra ponds; tundra polygons; palud bog  
Étang de tourbière; polygones de tourbière; tourbière à palud
- Sand; esker; prigg; wooded area  
Sable; esker; prigg; région boisée
- Contour: index; intermediate; approximate  
Courbe de niveau: principale; intermédiaire; approximative
- Depression contour; spot elevation; cave  
Courbe de cote; point coté; caverne



37-H/13 SCALE 1:50 000 EDITION 01  
NO TITLE  
Nunavut

72°15'	38-B/1	38-A/4	38-A/3
72°00'	37-G/16	37-H/13	37-H/14
71°45'	37-G/9	37-H/12	37-H/11
71°30'	77°00'	75°00'	74°00'



Produced on March 7, 2012, by the Centre for Topographic Information, Natural Resources Canada.  
Établie le 7 mars 2012, par le Centre d'information topographique, Ressources naturelles Canada.

The paper copy of this map meets the print quality standards of Natural Resources Canada when it bears a Certified Map Printer holographic label.

La copie papier de cette carte respecte les normes de qualité d'impression de Ressources naturelles Canada quand elle porte l'hologramme holographique de l'imprimeur de cartes accrédité.

**Map content validity dates**  
• Road network, Absent  
• Hydrographic network, 2010  
• Vegetation, Absent  
• Buildings, Absent  
• Boundaries, Absent  
• Toponymy, 2005 - 2012

Detailed metadata can be found at: <http://GeoGratis.gc.ca>

For corrections, additions or comments concerning the content of this map, please contact Natural Resources Canada at: [topo.mps@NRCan.gc.ca](mailto:topo.mps@NRCan.gc.ca)  
Visitez notre site Web: <http://maps.NRCan.gc.ca>

© 2012, Her Majesty the Queen in Right of Canada.

This map is not to be used for air or marine navigation.

**Dates de validité du contenu de la carte**  
• Réseau routier, Absent  
• Réseau hydrographique, 2010  
• Végétation, Absent  
• Bâtiements, Absent  
• Limites, Absent  
• Toponymie, 2005 - 2012

Consultez les métadonnées détaillées sur: <http://GeoGratis.gc.ca>

Pour toutes corrections, additions ou commentaires concernant le contenu de cette carte, veuillez contacter Ressources naturelles Canada par courriel électronique à: [cartes.topo@NRCan.gc.ca](mailto:cartes.topo@NRCan.gc.ca)  
Visitez notre site Web: <http://cartes.NRCan.gc.ca>

© 2012, Sa Majesté la Reine du chef du Canada.

Cette carte ne doit pas être utilisée pour la navigation aérienne ou maritime.

**NO TITLE**  
Nunavut

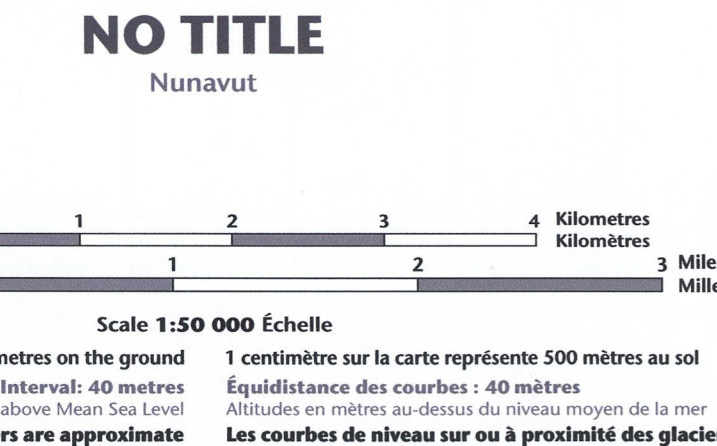
Scale 1:50 000 Échelle

1 centimètre on the map represents 500 metres on the ground  
1 centimètre sur la carte représente 500 mètres au sol

Contour Interval: 40 metres  
Équidistance des courbes: 40 mètres

Elevations in metres above Mean Sea Level  
Altitudes en mètres au dessus du niveau moyen de la mer

Contours on or surrounding glaciers are approximate  
Les courbes de niveau sur ou à proximité des glaciers sont approximatives



Use diagram only to obtain numeric values  
Approximate Mean Declination 2012  
North American Datum 1983  
Système de référence nord-américain 1983

1000 metres Universal Transverse Mercator Grid  
Quadrillage universel transverse de Mercator de 1000 mètres

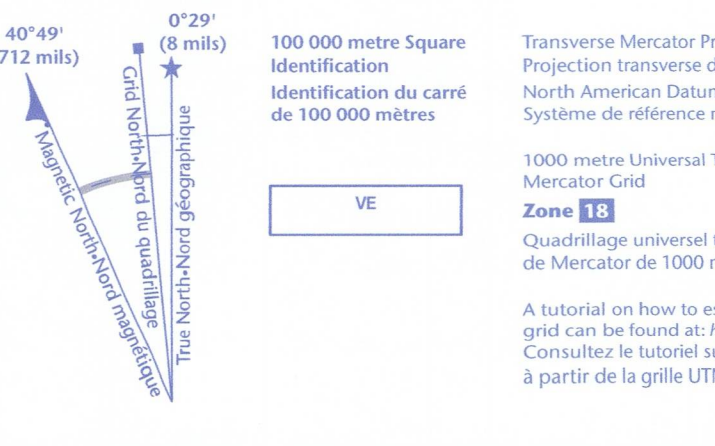
Zone 18  
Grid Zone Designation

A tutorial on how to estimate position from the UTM grid can be found at: <http://maps.NRCan.gc.ca/topo101>

For magnetic declination information, visit: <http://geo.nrcan.gc.ca/geomag>

For information on the declination magnetic, visit: <http://geo.nrcan.gc.ca/geomag>

The magnetic compass may be erratic in this region  
La boussole sera peut-être instable dans cette région



72°15'	38-B/1	38-A/4	38-A/3
72°00'	37-G/16	37-H/13	37-H/14
71°45'	37-G/9	37-H/12	37-H/11
71°30'	77°00'	75°00'	74°00'

**37-H/13**  
SCALE 1:50 000  
NO TITLE  
Nunavut

Printed map / Carte imprimée  
Cat. no. / No de cat. M16-203913-PDF  
ISSN 1915-884X  
ISBN 978-6-60-6440-2

Digital map / Carte numérique  
Cat. no. / No de cat. M16-203913-PDF  
ISSN 1915-884X  
ISBN 978-1-100-52800-7