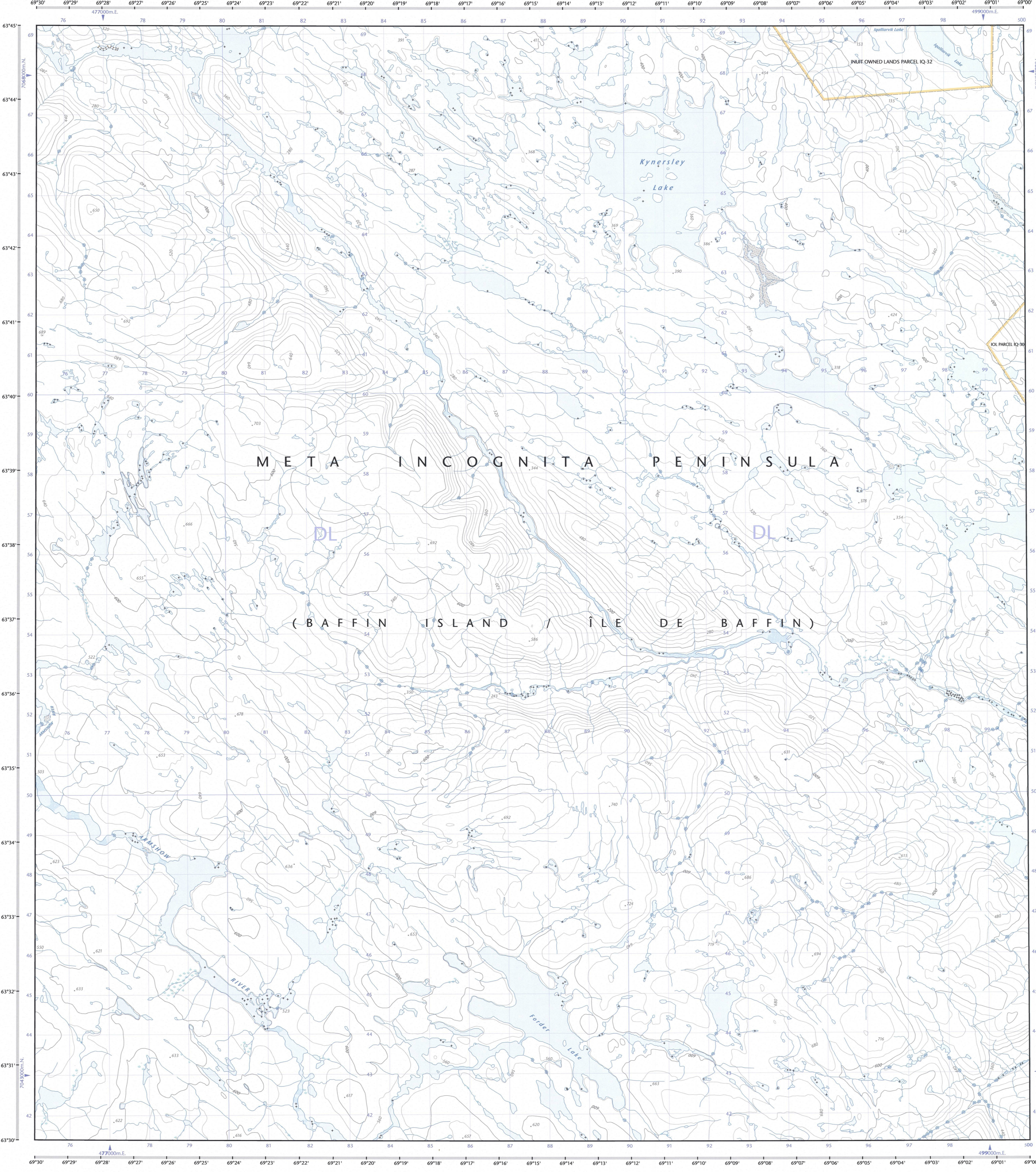


- Road: hard surface, more than 2 lanes, service center  
Route: revêtement dur, plus de 2 voies, centre de service
- Road: hard surface, 2 lanes, less than 2 lanes, snowplow  
Route: revêtement dur, 2 voies, moins de 2 voies, pelle-neige
- Road: hard surface, street, loose or stabilized surface, street, conduit bridge  
Route: revêtement dur, rue, de gravier, aggloméré, rue; pont de canalisation
- Road: loose or stabilized surface, all seasons, 2 lanes or more, less than 2 lanes  
Route: de gravier, aggloméré, toute saison, 2 voies ou plus; moins de 2 voies
- Road: loose surface, dry weather, vehicle track or winter road, trail, portage  
Route: de gravier, temps sec; chemin de terre ou d'hiver; sentier; portage
- Highway interchange, highway route number, built-up area  
Échangeur routier; numéro de route; agglomération
- Railway, single track, railway station, vehicle multiple tracks, turntable  
Chemin de fer, voie unique; gare; chevalet; voies multiples; plaque tournante
- Rapid transit, rail, road, footbridge  
Transport rapide: voie ferrée; route; passerelle
- Causeway, covered bridge, tunnel, bridge, movable bridge  
Chaussée; pont couvert; tunnel; pont; pont mobile
- Boundary: international  
Limite: internationale
- Boundary: provincial or territorial  
Limite: provinciale ou territoriale
- Boundary: unsurveyed provincial or territorial, area outline  
Limite: provinciale ou territoriale non arpentée; surface délimitée
- Boundary: administrative, recreational  
Limite: administrative; récréative
- Boundary: geographic, unsurveyed geographic  
Limite: géographique; géographique non arpentée
- Fort, wall, fence  
Fort; mur; clôture
- Power transmission line, multiple lines, submarine cable  
Ligne de transport d'énergie; lignes multiples; câble sous-marin
- Pipeline: oil, natural gas  
Pétroline; gaz naturel
- Pipeline: multi-use, control valve, multiple lines  
Pétroline: utilisation multiple; valve de contrôle; lignes multiples
- Pipeline underground: oil, natural gas, multi-use  
Pétroline souterraine: pétrole; gaz naturel; utilisation multiple
- Mine: open sand, gravel, clay quarry  
Mines: sables; graviers; glaises; carrière
- Airport or airfield, official, nonofficial, heliport  
Aéroport ou terrain d'aviation: officiel; non officiel; hélicoptère
- Chimney: industrial, flare stack, burner, height, lumberyard  
Chiméenne: industrielle; torche; brûleur; hauteur; parc à bois déblais
- Tank, water tank, radar antenna, radio telescope  
Chimée; citerne; d'écou, antenne radar; radiotélescope
- Silo; grain elevator, clearance tower  
Silo; élévateur à grains; tour de dégagement
- Electric facility, oil or natural gas facility, wind-operated device  
Installation électrique; installation pétrolière ou gazière; éolienne
- Tower: communication, fire, control  
Tour: communication; incendie; contrôle
- Domestic waste, liquid waste, industrial solid deposit  
Déchet domestique; déchet liquide; dépôt de solide industriel
- Lookout: historic, site, ruins, zoo  
Belvédère; lieu historique; ruines; zoo
- Golf course, cartground, ski area, sportsplex  
Terrain de golf; terrain de camping; station de ski; centre sportif
- Aerial cableway, ski lift, sports track, arena  
Téléphérique; remontée-pente; piste de course; arène
- Building: underride building, refuge, educational, cabin  
Bâtiment: bâtiments non identifiés; religieux; d'enseignement; cabine
- Hospital, medical center, senior citizens home, lodging  
Hôpital; centre médical; résidence pour personnes âgées; gîte
- City hall, municipal hall, community centre  
Hôtel de ville; salle municipale; centre communautaire
- Customs post, ranger or warden station, cemetery  
Pointe de douane; poste de garde frontalière ou poste de garde-de parc; cimetière
- Court house, correctional institute  
Palais de justice; établissement correctionnel
- Fire station, police station, armory  
Caserne de pompier; poste de police; manège militaire
- Windbreak or shelter, meteorological dispersing stream  
Plan d'eau ou littoral; cours d'eau; cours d'eau dispersant
- Navigation light, ferry route, navigation beacon  
Feu de navigation; balise; balis de navigation
- Coast Guard station, seaplane anchorage, marina  
Station de la garde côtière; mouillage d'hydravions; marina
- Fish ladder, dam, small, large, carrying road  
Échelle à poissons; barrage; pont; grand pont; pont à une route
- Dyke or seawall, wharf, breakwater  
Dighe ou mur de protection; quai; brise-lames
- Boat ramp, pier or dock  
Rampe de mise à l'eau; jetée
- Drydock, slip, crib or abandoned bridge pier, ford  
Cale sèche; cale; caisson ou pilier de pont abandonné; gué
- Canal; lock; spring  
Canalisation; écluse; source
- Reservoir, underground reservoir, fish pond  
Marsouin; réservoir souterrain; viviers dans l'eau
- Dry river bed, sand in water, freshwater flat, intermittent lake, slough, lily of the marsh, silt, silt in water, stream, lac, intermittent, heathbar  
Rapids; chutes
- Rocky ledge, rocky reef, rocks in water, exposed shipwreck  
Banc rocheux; récif rochers dans l'eau; épave dérivée
- Moraine, glacial debris, permanent snow and ice  
Mouline; débris glaciaires; neige et glace permanentes
- Wetland, marsh, muskeg, swamps, marsh in water, silt bog  
Terres humides: marais, muskeg; marais dans l'eau; tourbière réticulée
- Tundra ponds, tundra polygons, peat bog  
Étang de tourbière; polygones de tourbière; tourbière à palé
- Sand, silt, pingo, wooded area  
Sable; étier; pingo; région boisée
- Contour, index, intermediate, approximate  
Coulée de niveau: maitresse; intermédiaire; approximative
- Depression contour, spot elevation, cave  
Coulée de crevette; point coté; caverne



KYNERSLEY LAKE

Nunavut

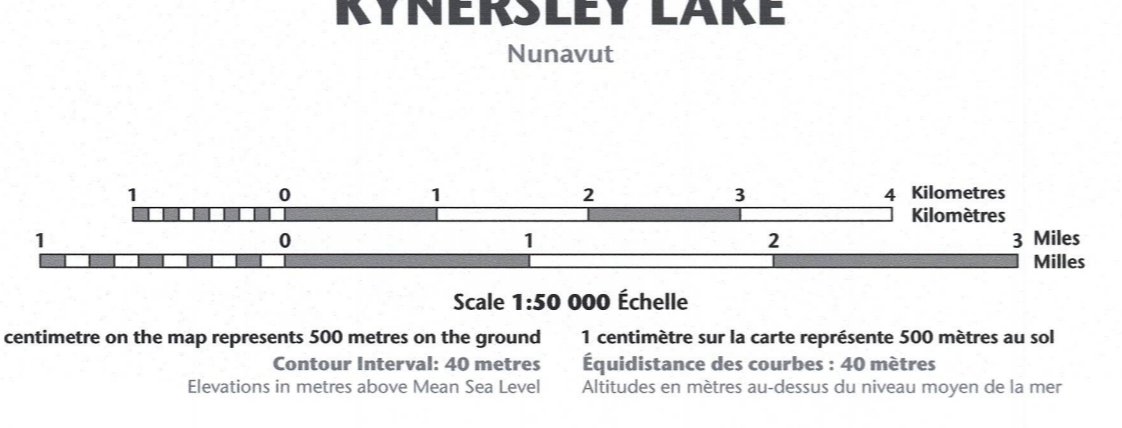


Natural Resources Canada / Ressources naturelles Canada

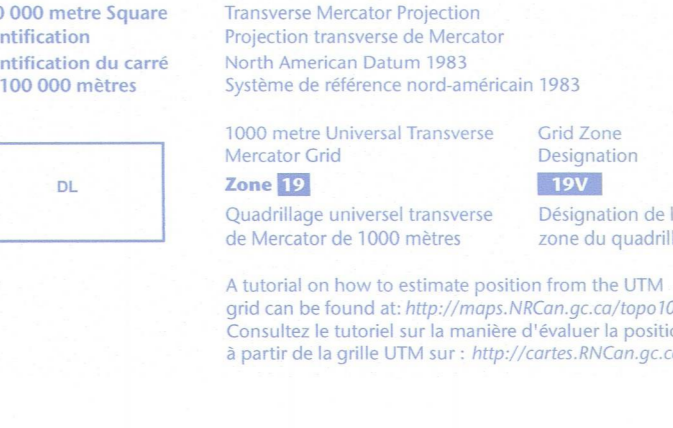
Produced on March 22, 2011, by the Centre for Topographic Information, Natural Resources Canada.  
Édité le 22 mars 2011, par le Centre d'information topographique, Ressources naturelles Canada.  
The paper copy of this map meets the print quality standards of Natural Resources Canada when it bears a Certified Map Printer topographic label.  
La copie papier de cette carte respecte les normes de qualité d'impression de Ressources naturelles Canada quand elle porte l'étiquette topographique de l'imprimeur de cartes accrédité.

**Map content validity dates**  
• Road network, Absent  
• Hydrographic network, 1958-2002  
• Vegetation, Absent  
• Buildings, Absent  
• Boundaries, 2009-2010  
• Toponymy, 2004-2010  
Detailed metadata can be found at: <http://GeoGratis.gc.ca>  
For corrections, additions or comments concerning the content of this map, please contact Natural Resources Canada at: [topo.maps@NRCan.gc.ca](mailto:topo.maps@NRCan.gc.ca)  
Visit our Web site: <http://maps.NRCan.gc.ca>  
© 2011, Her Majesty the Queen in Right of Canada.  
**This map is not to be used for air or marine navigation.**

**Dates de validité du contenu de la carte**  
• Réseau routier, Absent  
• Réseau hydrographique, 1958-2002  
• Végétation, Absent  
• Bâti, Absent  
• Limites, 2009-2010  
• Toponymie, 2004-2010  
Consultez les métadonnées détaillées sur: <http://GeoGratis.gc.ca>  
Pour toutes corrections, additions ou commentaires concernant le contenu de cette carte, veuillez contacter Ressources naturelles Canada par courrier électronique à: [cartes.topo@NRCan.gc.ca](mailto:cartes.topo@NRCan.gc.ca)  
Visitez notre site Web: <http://cartes.NRCan.gc.ca>  
© 2011, Sa Majesté la Reine du chef du Canada.  
**Cette carte ne doit pas être utilisée pour la navigation aérienne ou maritime.**



Use diagram only to obtain numeric values  
Approximate Mean Declination 2011 for centre of map  
Annual change decreasing 24.9"  
N'utiliser le diagramme que pour obtenir les valeurs numériques  
Déclinaison moyenne approximative au centre de la carte en 2011  
Variation annuelle décroissante 24,9"



100 000 metre Square Identification  
Identification du carré de 100 000 mètres  
1000 metre Universal Transverse Mercator Grid  
Grille de 1000 mètres  
Transverse Mercator Projection  
Projection transversale de Mercator  
North American Datum 1983  
Système de référence nord-américain 1983  
Grid Zone Designation  
Designation de la zone du quadrillage  
A tutorial on how to estimate position from the UTM grid can be found at: <http://maps.NRCan.gc.ca/topo10/>  
Consultez le tutoriel sur la manière d'évaluer la position à partir de la grille UTM sur: <http://cartes.NRCan.gc.ca/topo10/>

**25-N/11**  
SCALE 1:50 000  
EDITION 03  
SERIES A713

Digital map / Carte numérique  
Cat. no. / No de cat.  
M116-202111  
ISSN 1915-884X  
ISBN 978-0-606-62027-8

