




Refer to this map as:
 Référence de la carte:
 SERIES UPDATE 71 SÉRIE
 MAP 21 L/11 W CARTE
 EDITION 5 - JAN 1971 ÉDITION

CAUTION:
 The overprinting to update this map has been office compiled from best available plans and aerial photography. The information has not been field checked and is therefore subject to interpretation errors.

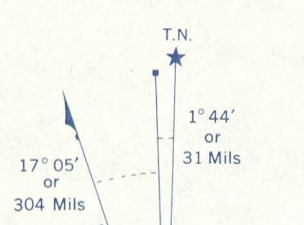
MISE EN GARDE:
 Les détails surimprimés sur cette carte pour la mettre à jour ont été compilés dans nos bureaux à partir des meilleurs plans disponibles et de photographies aériennes. L'information n'a pas été vérifiée sur le terrain et est donc sujette à des erreurs d'interprétation.

ROADS - ROUTES
 hard surface - pavée
 loose surface - de gravier
 cart track - de terre
 trail - sentier
 Deletions - Suppressions

OVERPRINT COVERAGE DIAGRAM
 DIAGRAMME DES SURIMPRESSIONS



Overprint information is current to the date shown in the diagram.
 L'information surimprimée est valable jusqu'à la date qui figure dans le diagramme.



Use diagram only to obtain numerical values.
 APPROXIMATE MEAN DECLINATION 1962
 FOR CENTRE OF MAP
 Annual change decreasing 1.6'

GRID ZONE DESIGNATION	100,000 M. SQUARE IDENTIFICATION
19T	CB

TO GIVE A REFERENCE TO NEAREST 100 METRES
 EXAMPLE: BENCH MARK

EASTING: Read number on grid line immediately to left of point. Estimate tenths of a square from this line eastward to point.	18
NORTHING: Read number on grid line immediately below point. Estimate tenths of a square from this line northward to point.	65
MILITARY GRID REFERENCE	18T659

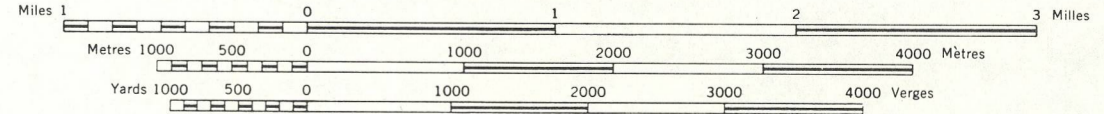
Nearest similar grid reference 100,000 metres (about 93 miles)

ONE THOUSAND METRE
 UNIVERSAL TRANSVERSE MERCATOR GRID
 ZONE 19

Produced by the ARMY SURVEY ESTABLISHMENT, R.C.E.
 Information depicted current as of 1962. Printed 1964.
 Copies may be obtained from the Map Distribution Office,
 Department of Mines and Technical Surveys, Ottawa.

Updated by the MAPPING AND CHARTING ESTABLISHMENT,
 DEPARTMENT OF NATIONAL DEFENCE. Overprinted 1971.

Roads:	Routes:
hard surface, all weather	pavée, toute saison
hard surface, all weather	pavée, toute saison
loose surface, all weather	de gravier, toute saison
cart track	de terre
trail or path	sentier ou sentier
Railways, normal gauge, single track	Chemin de fer, voie normale (écartement normal)
Horizontal control point, with elevation	Point géodésique, avec cote
Bench mark, with elevation	Repère de nivellement, avec cote
Spot elevation, precise, approximate	Point coté; précis, approximatif



CONTOUR INTERVAL 25 FEET
 Elevations in Feet above Mean Sea Level
 Transverse Mercator Projection
 North American Datum 1927

ÉQUIDISTANCE DES COURBES 25 PIEDS
 Élévations en pieds au dessus du niveau moyen de la mer
 Projection transverse de Mercator
 Réseau géodésique nord-américain unifié 1927

CHAUDIÈRE
 QUÉBEC

SCALE 1:50,000 ÉCHELLE

Publié par le SERVICE TOPOGRAPHIQUE DE L'ARMÉE
 (G.R.C.), Renseignements à jour en 1962. Imprimé en 1964.
 Ces cartes sont en vente au Bureau de distribution des cartes,
 ministère des Mines et des Relevés techniques, Ottawa.

Revisée par le SERVICE DE LA CARTOGRAPHIE DU MINISTÈRE DE LA
 DÉFENSE NATIONALE. Surimpression de 1971.

Building	Édifice	Church	Église
School	École	Post Office	Bureau de poste
Cemetery	Cimetière		
Mine or Open cut	Mine ou fosse à ciel ouvert		
Lighthouse	Phare		
Power transmission line	Ligne de transport d'énergie		
River with bridge	Rivière avec pont		
Stream, intermittent or dry	Cours d'eau intermittent, ou à sec		
Lake, intermittent, infilled	Lac intermittent, rive imprégnée		
Mud or Swamp	Mars ou marécage		
Depression contours	Courbes de cuvette		

TABLEAU D'ASSEMBLAGE DU SYSTÈME NATIONAL
 DE RÉFÉRENCE CARTOGRAPHIQUE

21 L/13 E	21 L/14 W	21 L/14 E
21 L/12 E	21 L/11 W	21 L/11 E
21 L/12 E	21 L/11 W	21 L/11 E
21 L/12 E	21 L/11 W	21 L/11 E

INDEX TO ADDING MAPS OF
 THE NATIONAL TOPOGRAPHIC SYSTEM
 SÉRIE UPDATE 71 SÉRIE
 CHAUDIÈRE
 21 L/11 W P. 24 1971
 ÉDITION 4
 EDITION 5 - JAN 1971 ÉDITION
 MON