

Military users, refer to this map as: SÉRIE A 721 SÉRIE MAP 94 A/15 CARTE
 Références de cette carte: ÉDITION 3 MCE ÉDITION
 Pour un usage militaire: ÉDITION 3 MCE ÉDITION

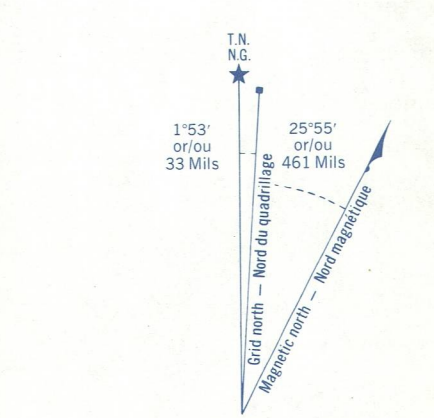
GLOSSARY GLOSSAIRE

Airfield	Terrain d'aviation
Area	Assise
City Limits	Limites de ville
Customs	Douane
Ditch	Fossé
Dredged	Abaissement
Dump	Dépot
Filtration Plant	Usine de filtration
Gas	Gaz
Golf Course	Terrain de golf
Jack Yard	Forneuse
Kill	Four
Lookout	Bénévoles
Mine Waste	Débris de mine
Oil Wells	Puits de pétrole
Park	Parc
Road	Route
Senior Citizens Home	Foyer de l'âge d'or
Ski Area	Station de ski
Strong Ring	Fédération à filaments
Surveyed Line	Ligne arpentée
Tank	Réservoir
Water	Eau
Winter Road	Chemin d'hiver

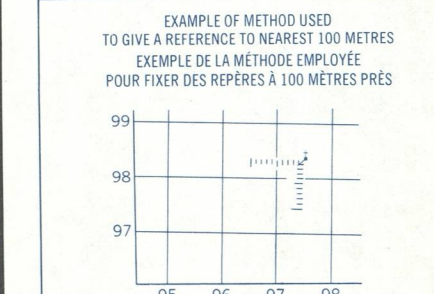
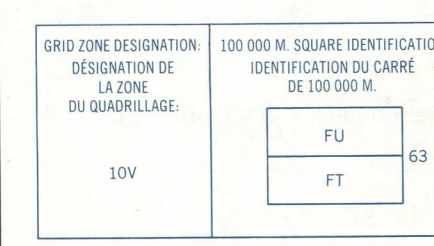
For a complete glossary see reverse side
 Pour un glossaire complet, voir au verso

ABBREVIATIONS ABRÉVIATIONS

Aband.	Abandoned	Abandonné
C	County	Comté
CO	County	Comté
E	Elevator	Élévateur
Fy	Ferry	Traverseur
IR	Indian Reserve	Réserve indienne
H	Hospital	Hôpital
L	Lot	Lot
Micro	Micro-wave	Micro-ondes
Mun	Municipality	Municipalité
P	Post Office	Bureau de poste
PH	Power House	Centrale électrique
RCMP	Royal Canadian Mounted	Force royale canadienne
Res.	Reservoir	Réservoir
Trans. Sta.	Transformer Station	Poste de transformateur
TFL	Tree Farm Licence	Licence de sylviculture



**ONE THOUSAND METRE
 ZONE 10
 QUADRILLAGE DE MILLE MÈTRES
 TRANSVERSE UNIVERSAL DE MERCATOR**



REFERENCE POINT CHURCH - EGLISE (as above) (ci-dessus)
EASTING Read number on grid line immediately below point.
ABSCISSE Note le chiffre de la ligne du quadrillage immédiatement en dessous du repère.
Estimate tenths of a square from this line eastward to point.
Estimer le nombre de dixièmes de carré entre cette ligne et le repère en direction est.
NORTHING Read number on grid line immediately below point.
ORDONNÉE Note le chiffre de la ligne du quadrillage immédiatement en-dessous du repère.
Estimate tenths of a square from this line northward to point.
Estimer le nombre de dixièmes de carré entre cette ligne et le repère en direction nord.
GRID REFERENCES REFERENCE AU QUADRILLAGE: 979984
 Nearest similar grid reference 100 000 metres (about 63 miles) / La prochaine référence similaire est à 100 000 mètres (environ 63 miles)

TABLEAU D'ASSEMBLAGE DU SYSTÈME NATIONAL DE RÉFÉRENCE CARTOGRAPHIQUE

94 N/3	94 N/2	94 N/1
94 A/4	94 A/5	94 A/6
94 A/11	94 A/10	94 A/9


INDEX TO ADJOINING MAPS OF THE NATIONAL TOPOGRAPHIC SYSTEM

Produced by the SURVEYS AND MAPPING BRANCH,
 DEPARTMENT OF ENERGY, MINES AND RESOURCES.
 Updated from aerial photographs taken in 1977. Culture check
 1978. Published in 1980.
 Copies may be obtained from the Canada Map Office,
 Department of Energy, Mines and Resources, Ottawa,
 or your nearest map dealer.
 © 1980. Her Majesty the Queen in Right of Canada.
 Department of Energy, Mines and Resources.

MILLIGAN CREEK
 PEACE RIVER LAND DISTRICT
 BRITISH COLUMBIA
 WEST OF SIXTH MERIDIAN - OUEST DU SIXIÈME MÉRIDIEN
 Scale 1:50 000 Échelle

Roads: loose or stabilized surface, all weather, gravel, aggloméré, toute saison / 2 lanes or more / less than 2 lanes / moins de 2 voies / de terre / de gravier, temps sec / unclassified streets / rues hors classe

contour interval 50 feet / Altitudes en pieds / Système de référence géodésique nord-américain, 1927 / Transverse Mercator Projection



Échelle sur la DIRECTION DES LÉVÉS ET DE LA CARTOGRAPHIE,
 MINISTÈRE DE L'ÉNERGIE, DES MINES ET DES RESSOURCES.
 Mise à jour à l'aide de photographies aériennes prises en 1977. Vérification
 des données en 1978. Publié en 1980.
 Ces cartes sont en vente au Bureau des Cartes du Canada,
 ministère de l'Énergie, des Mines et des Ressources, Ottawa,
 ou chez le vendeur le plus près.
 © 1980. Sa Majesté La Reine du Chef de Canada.
 Ministère de l'Énergie, des Mines et des Ressources.

MILLIGAN CREEK
 94 A/15
 ÉDITION 3