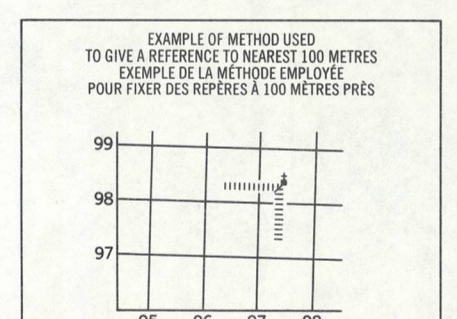
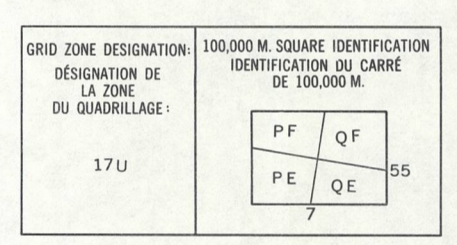
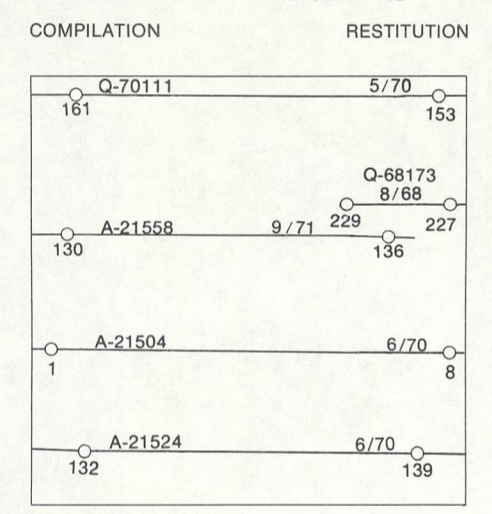


LEGEND - LÉGENDE

- ROADS AND RELATED FEATURES** / **ROUTES ET OUVRAGES CONNEXES**
 - ROAD SURFACE, ALL WEATHER / SURFACE DURIE, TOUTES SAISONS
 - LOOSE SURFACE / GRAVIER
 - CART TRACK, WINTER ROAD OR ROAD UNDER CONSTRUCTION / CHEMIN DE TERRE D'HIVER OU CHEMIN EN CONSTRUCTION
 - TRAIL, CUT LINE, PORTAGE / SENTIER, PÉRIECHE, PORTAGE
 - BUILT-UP AREA / AGGLOMÉRATION
 - RAILWAY, SIDING, STATION, STOP / CHEMIN DE FER, VOIE D'ÉVÈTEMENT, GARE, ARRÊT
 - BRIDGE / PONTS
 - SEAPLANE BASE, ANCHORAGE / HYDROAÉROPORT, MOULAGE
- LANDMARK FEATURES** / **POINTS DE REPÈRE**
 - HOUSE, BARN / MAISON, GRANGE
 - CHURCH, SCHOOL / ÉGLISE, ÉCOLE
 - POST OFFICE / BUREAU DE POSTES
 - HISTORICAL SITE / LIEUX HISTORIQUES
 - TOWERS, FIRE, RADIO / TOURS, FEU, RADIO
 - WELL, OIL, GAS / Puits: PÉTROLE, GAZ
 - TANK, OIL, GASOLINE, WATER / RÉSERVOIR: PÉTROLE, ESSENCE, EAU
 - TELEPHONE LINE / LIGNE TÉLÉPHONIQUE
 - POWER TRANSMISSION LINE / LIGNE DE TRANSPORT D'ÉNERGIE
 - MINE / MINÉ
 - CUTTING, TRANCHÉE, REMBLAI / TRANCHÉE, REMBLAI
 - GRAVEL PIT / FOSSE DE GRAVIER
- BOUNDARIES AND SURVEY CONTROL** / **FRONTIÈRES ET POINTS DE RÉFÉRENCES**
 - INTERNATIONAL, PROVINCIAL, BOUNDARY MONUMENT / INTERNATIONALE, PROVINCIALE, BORNE FRONTIÈRE
 - COUNTY, DISTRICT / COMTE, DISTRICT
 - TOWNSHIP, PARISH, SURVEYED / NON ARPENTÉ / CANTON, PAROISSE - NON ARPENTÉ
 - TOWNSHIP, DLS, SURVEYED, UNSURVEYED, SECTION CORNERS / CANTON, DLS, ARPENTÉ, NON ARPENTÉ, SECTION ANGLAIRE
 - MUNICIPALITY / MUNICIPALITÉ
 - INDIAN RESERVE, PARK, ETC. / RÉSERVE INDIENNE, PARC, ETC.
 - HORIZONTAL SURVEY POINT / RÉPÈRE PLANIMÉTRIQUE
 - BENCH MARK / RÉPÈRE DE NIVEAU
 - SPOT ELEVATION, ELEVATION APPROXIMATE / POINT COTÉ, ÉLEVATION APPROXIMATIVE
- DRAINAGE AND RELATED FEATURES** / **DRAINAGE ET OUVRAGES CONNEXES**
 - STREAM, SHORELINE, INDEFINITE / COURS D'EAU, RIVE, IMPRÉCISE
 - DIRECTION OF FLOW / DIRECTION DU COURANT
 - LAKE, INTERMITTENT LAKE / LAC, LAC INTERMITTENT
 - FLOODING LAND / TERRAIN INONDÉ
 - MARSH, SWAMP, WOODS / MARAIS, MARÉCHAGE, BOISÉ
 - DRY RIVER BED WITH CHANNELS / LIT DE COURS D'EAU TARI AVEC CHENAUX
 - SAND, ABOVE, IN WATER / SABLE, AU DESSUS, DANS L'EAU
 - STRING BOS / MARECAGES EN ENFILADE
 - TUNDRA, PONDS, POLYGONS / TOUNDRA, ETANGS, SOLS POLYGAUX
 - RAPIDS, FALLS, RAPIDS / RAPIDES, CHUTES, RAPIDES
 - FORESHORE FLATS / ESTRANS
 - ROCK / ROCHE
 - DAM / BARRAGE
 - WHARF / QUAI
 - DITCH / FOSSE
- RELIEF FEATURES** / **RELIEF**
 - CONTOURS / COURBE DE NIVEAU
 - APPROXIMATE CONTOUR / COURBE DE NIVEAU APPROXIMATIVE
 - DEPRESSION / COURBE DE CUVETTE
 - ESKER / ESKER
 - PINGO / PINGO
 - SAND, SAND DUNES / SABLE, DUNES
 - WOODED AREA / RÉGION BOISÉE
 - CLEAR AREA / RÉGION DÉBOISÉE



REVISION

--	--

REFERENCE POINT
POINT DE REPÈRE: CHURCH - EGLISE (à droite) / EUSEBE (en dessous)

EASTING: Read number on grid line immediately below point.
LONGITUDE: Note the chiffre de la ligne de quadrillage immédiatement en dessous du repère.
Estimate tenth of a square from this line eastward to point.
Estime le dixième de carré du carré entre cette ligne et le repère en direction est.

NORTHING: Read number on grid line immediately below point.
LATITUDE: Note the chiffre de la ligne de quadrillage immédiatement en dessous du repère.
Estimate tenth of a square from this line northward to point.
Estime le dixième de carré du carré entre cette ligne et le repère en direction nord.

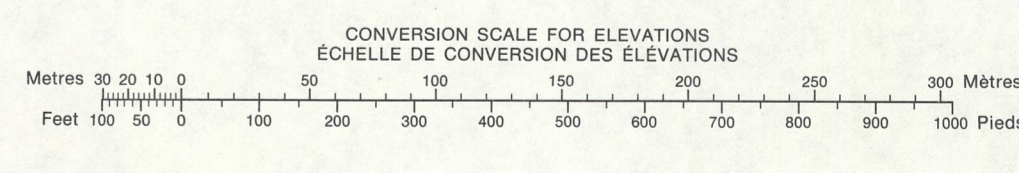
GRID REFERENCE: SANDS / EXEMPLE DU QUADRILLAGE: 975084
Nouvel unité: 975084 (sans 000000 mètres) / Exemple: 975084 (sans 000000 mètres)

ONE THOUSAND METRE UNIVERSAL TRANSVERSE MERCATOR GRID
ZONE 17
QUADRILLAGE DE MILLE MÈTRES
UNIVERSAL TRANSVERSE DE MERCATOR

32E/15	32E/16	32E/13
32E/10	32E/9	32E/12
32E/7	32E/8	32E/5

The 1973 MAGNETIC BEARING is 15° 08' (284 mis) WEST OF TRUE NORTH.
ANNUAL CHANGE DECREASING 2 1/2".
GRID NORTH is 2° 06' (37 mis) EAST OF TRUE NORTH for centre of map.

Le REPÈRE MAGNÉTIQUE en 1973 est à 15° 08' (284 mis) OUEST DU NORD VRAI.
VARIATION ANNUELLE DÉCROISSANTE 2 1/2".
NORD DU QUADRILLAGE est 2° 06' (37 mis) à l'est du NORD GÉOGRAPHIQUE au centre de la carte.



NOTE: GRID TICKS WITH NUMBERS IN BRACKETS OR WITHOUT NUMBERS INDICATE THE 100 METRE GRID.
NOTER: LES TRACÉS NUMÉRIQUES ENTRE PARENTHÈSES OU SANS NUMÉROS INDICENT LE QUADRILLAGE DE 100 MÈTRES U.T.M.

LAC LAURIN QUÉBEC

