
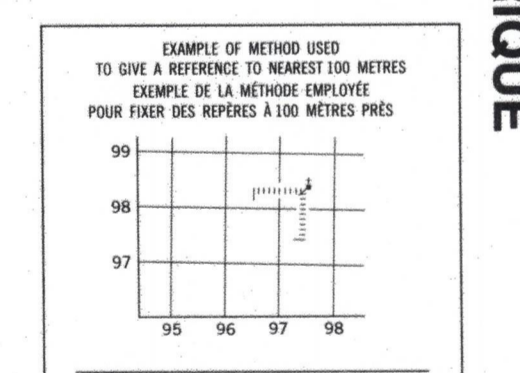
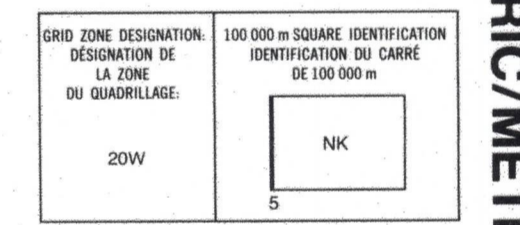



Military users refer to this map as: Références de cette carte pour usage militaire: SERIES A 701 SÉRIE MAP 16 L/15 CARTE ÉDITION 2 MCE ÉDITION



LEGEND - LÉGENDE

ROAD, HARD SURFACE, ALL WEATHER	ROUTE, SURFACE DURCIE, TOUTES SAISONS
ROAD, LOOSE SURFACE	ROUTE, SURFACE DE GRAVIER
CART TRACK, WINTER ROAD	CHEMIN DE CHARROL, ROUTE D'HIVER
TRAIL, CUT LINE, PORTAGE	SENTIER, PERCÉE OU PORTAGE
BUILT-UP AREA	AGGLOMÉRATION
RAILWAY, SIDING, STATION, STOP	CHEMIN DE FER, VOIE D'ÉVÈNEMENT, STATION, ARRÊT
SEAPLANE BASE, SEAPLANE ANCHORAGE	BASE D'HYDRATIONS, ANCRAGE D'HYDRATIONS
HOUSE, BARN	MAISON, GRANDE
CHURCH, SCHOOL, POST OFFICE	ÉGLISE, ÉCOLE, BUREAU DE POSTE
TOWER, FIRE COMMUNICATION	TOUR, FEU COMMUNICATION
WELL, OIL, GAS, TANK, WATER	PUIITS, PÉTROLE, GAZ, RÉSERVOIR, EAU
POWER TRANSMISSION LINE	LIGNE DE TRANSPORT D'ÉNERGIE
MINE, GRAVEL PIT	MINE, CARRIÈRE DE GRAVIER
CUTTING, EMBANKMENT	DÉBLAI, REMBLAI
INTERNATIONAL, PROVINCIAL BOUNDARY WITH MONUMENT	FRONTIÈRE INTERNATIONALE, LIMITE PROVINCIALE AVEC BORNE
PROVINCIAL BOUNDARY, UNSURVEYED	FRONTIÈRE PROVINCIALE, NON APPRÉHÉES
COUNTY, DISTRICT BOUNDARY	LIMITE DE COMTE OU DE DISTRICT
TOWNSHIP, PARISH BOUNDARY	LIMITE DE MUNICIPALITÉ
MUNICIPALITY BOUNDARY	LIMITE DE MUNICIPALITÉ
RESERVE, SANCTUARY, PARK, ETC. BOUNDARY	LIMITE DE RÉSERVE, SANCTUAIRES, PARCS, ETC.
OUTLINED LANDMARK AREA, BOUNDARY APPROXIMATIVE, ETC.	LIMITE DE SURFACE RÉPÈRE, LIMITE APPROXIMATIVE, ETC.
D.L.S. TOWNSHIP CORNER, SURVEYED, UNSURVEYED	COIN DE CANTON (A.T.C.): ARPENTE, NON ARPENTE
D.L.S. SECTION CORNERS	COINS DE SECTION (A.T.C.)
HORIZONTAL CONTROL POINT	POINT DE CONTRÔLE PLANIMÉTRIQUE
BENCH MARK WITH ELEVATION	RÉPÈRE DE NIVELLEMENT AVEC COTE
SPOT ELEVATION, PRECISE	POINT CÔTÉ, PRÉCIS
STREAM OR SHORELINE, INDEFINITE	COURS D'EAU OU RIVE, IMPRÉCIS
LAKE, INTERMITTENT LAKES	LAC, LACS INTERMITTENTS
FLOODED LAND	TERRAIN INONDÉ
MARSH, SWAMP (WOODED); STRING BOG	MARAIS, BOISÉ MARÉCAGEUX; FONDRIÈRE À FILAMENTS
DRY RIVER BED WITH CHANNELS	LIT DE RIVIÈRE ASSÉCHÉ AVEC CHENAUX
RAPIDS, FALLS, RAPIDS	RAPIDES, CHUTES, RAPIDES
FORESHORE FLATS, SAND IN WATER, ROCKS	ESTRANS, SABLE SOUS L'EAU, ROCHES
TUNDRA, LAKES IN TUNDRA, POLYGONS	TOUNDRA, LACS EN TOUNDRA, POLYÈDRES DE TOUNDRA
FALSA BOG	FONDRIÈRE DE FALSE
DAM, WHARF	BARRAGE, QUAI
ICEFIELD (GLACIER), MORANE	CHAMP DE GLACE (GLACIER), MORANE
PINGO	PINGO
DITCH	FOSSÉ
CONTOURS	COURBES DE NIVEAU
APPROXIMATE CONTOURS	COURBES DE NIVEAU APPROXIMATIVES
DEPRESSION CONTOUR	COURBE DE CUVETTE
CLIFF	FALAISE
SPOT ELEVATION, APPROXIMATE, LAND, WATER	POINT CÔTÉ, APPROXIMATIF, SUR TERRE, SUR L'EAU
ESKER	ESKER
SAND, SAND DUNES, RAISED BEACHES	SABLE, DUNES DE SABLE, PLAGES SURÉLEVÉES
HISTORIC SITE	LIEU HISTORIQUE
WOODED AREA, FOREST, CLEARED AREA	SURFACE BOISÉE, FORÊT; ESPACE DÉNUDÉE, CLAIRIÈRE



Coordinates Conversion MACT to MADS (MGS 84) Mean Value for 30 Map

Geographic Latitude	add	1.7'
Longitude	subtract	5.7'
Grid Easting	add	228 m
Grid Northing	add	62 m

Conversion des coordonnées MACT à MADS (MGS 84) Valeur moyenne pour cette carte

Coordonnées géographiques: Latitude	additionner	1,7'
Longitude	soustraire	5,7'
Quadrillage: Estimation (E)	additionner	228 m
Northing (N)	additionner	62 m

REFERENCE POINT CHURCH - ÉGLISE (see above) (voir ci-dessus)

EASTING: Read number on grid line immediately to left of point. ASSÉCHÉ: Lire le chiffre de la ligne du quadrillage immédiatement à gauche du repère.

Estimate north/south of a square from this line and read to point. Estimer le nombre de divisions de carré entre cette ligne et le repère en direction nord/sud.

NORTHING: Read number on grid line immediately below point. GRID NORTH: Lire le chiffre de la ligne du quadrillage immédiatement en dessous du repère.

Estimate north/south of a square from this line and read to point. Estimer le nombre de divisions de carré entre cette ligne et le repère en direction nord/sud.

GRID REFERENCE: 97584

North-south grid reference 100 000 metres. La projection de référence méridienne est à 100 000 mètres.

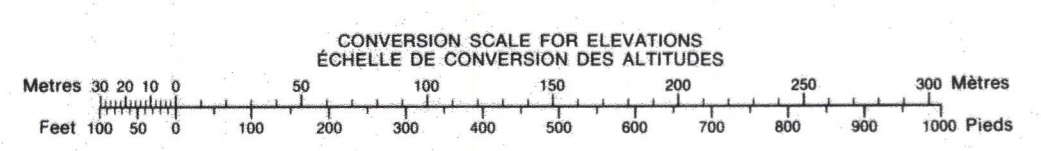
ONE THOUSAND METRE UNIVERSAL TRANSVERSE MERCATOR GRID ZONE 20 QUADRILLAGE DE MILLE MÈTRES TRANSVERSE UNIVERSEL DE MERCATOR

16 M/3	16 M/2	16 M/1
16 L/14	16 L/15	16 L/16
16 L/11	16 L/10	16 L/9

The 2003 MAGNETIC BEARING is 39°44' (706 mils) WEST OF GRID NORTH. ANNUAL CHANGE DECREASING 27.5'. GRID NORTH is 0°14' (4 mils) EAST OF TRUE NORTH for centre of map.

Le REPÈRE MAGNÉTIQUE en 2003 est à 39°44' (706 mils) à l'OUEST du NORD DU QUADRILLAGE. VARIATION ANNUELLE DÉCROISSANTE 27,5'. Le NORD DU QUADRILLAGE est à 0°14' (4 mils) à l'EST du NORD GÉOGRAPHIQUE au centre de la carte.

Boundaries of Inuit Owned Lands are approximate and not to be used for legal purposes. Les limites des terres Inuit sont approximatives et ne doivent pas être utilisées à des fins légales.



PRODUCED BY THE CENTRE FOR TOPOGRAPHIC INFORMATION, NATURAL RESOURCES CANADA. FEATURES DERIVED FROM SATELLITE IMAGERY CURRENT AS OF 1999. PUBLISHED IN 2003.

© 2003, HER MAJESTY THE QUEEN IN RIGHT OF CANADA. DEPARTMENT OF NATURAL RESOURCES CANADA.

ELEVATIONS IN METRES ABOVE MEAN SEA LEVEL. CONTOUR INTERVAL..... 40 METRES

NORTH AMERICAN DATUM 1927
TRANSVERSE MERCATOR PROJECTION

INFORMATION CONCERNING BENCH MARKS AND HORIZONTAL SURVEY MONUMENTS CAN BE OBTAINED FROM GEOLOGIC SURVEY, SURVEYS AND MAPPING BRANCH, OTTAWA.

NO FOREST AREA ON THIS MAP

NO TITLE

NUNAVUT

Scale 1:50 000 Échelle

ALTITUDES EN MÈTRES

EQUIDISTANCE DES COURBES..... 40 MÈTRES

SYSTÈME DE RÉFÉRENCE GÉODÉSIQUE NORD-AMÉRICAIN 1927
PROJECTION TRANSVERSE DE MERCATOR

POUR TOUT RENSEIGNEMENT CONCERNANT LES RÉPÈRES ET BORNES ALTIMÉTRIQUES, S'ADRESSER AUX LÉVÉS GÉODÉSIQUES, DIRECTION DES LÉVÉS ET DE LA CARTOGRAPHIE, OTTAWA.

AUCUNE ZONE FORESTIÈRE SUR CETTE CARTE.

ÉTABLI PAR LE CENTRE D'INFORMATION TOPOGRAPHIQUE, RESSOURCES NATURELLES CANADA. ÉLÉMENTS VISIBLES SUR L'IMAGERIE SATELLITAIRE À JOUR EN 1999. PUBLIÉ EN 2003.

© 2003, SA MAJESTÉ LA REINE DU CHEF DU CANADA. MINISTÈRE DES RESSOURCES NATURELLES.

SUPERSEDED EDITION

NO TITLE

16 L/15

EDITION 2 ÉDITION

Natural Resources Canada / Ressources naturelles Canada