

Military users, refer to this map as: **SERIE A751**
 Références de cette carte pour usage militaire: **MAP 41 A/1**
 Série: **MAP 41 A/1**
 Carte: **EDITION 3**
 Édition: **3**

GLOSSAIRE

Airfield	Terrain d'aérodrome
Area	Zone
City Limits	Limites de ville
Contours	Contour
Ditch	Fossé
Dugout	Abrevoir
Dune	Dunotier
Filtration Plant	Usine de filtration
Gas	Station de gaz
Golf Course	Terrain de golf
Junk Yard	Ferraille
Kiosk	Four
Lockout	Barrière
Mine Waste	Déchet de mine
Post	Boîte de poste
Park	Parc
Patrol	Patrouille
Senior Citizens Home	Foyer de 1 ^{er} âge d'or
Shed	Station de bois
String Bag	Foudroyé à flamme
Surveyed Line	Ligne arpentée
Tank	Réservoir
Water	Eau
Water Road	Voie d'eau

For a complete glossary see reverse side
 Pour un glossaire complet, voir le verso

ABBREVIATIONS

Aband.	Abandoned	Abandonné
C.	County	Comté
CO.	County	Comté
E.	Elevator	Élévateur
F.	Ferry	Traverseur
I.R.	Indian Reserve	Reserve indienne
L.	Lake	Lac
M.	Micro	Micro
M.C.	Municipality	Municipalité
P.	Post Office	Bureau de poste
P.M.	Post Master	Contrôleur de poste
R.C.M.P.	Royal Canadian Mounted Police	Gendarmes Royal Canadien
R.	Reservoir	Réservoir
Tras. Sta.	Transformer Station	Plaque de transformateurs
Tr.	Tram Line	Ligne de tramway

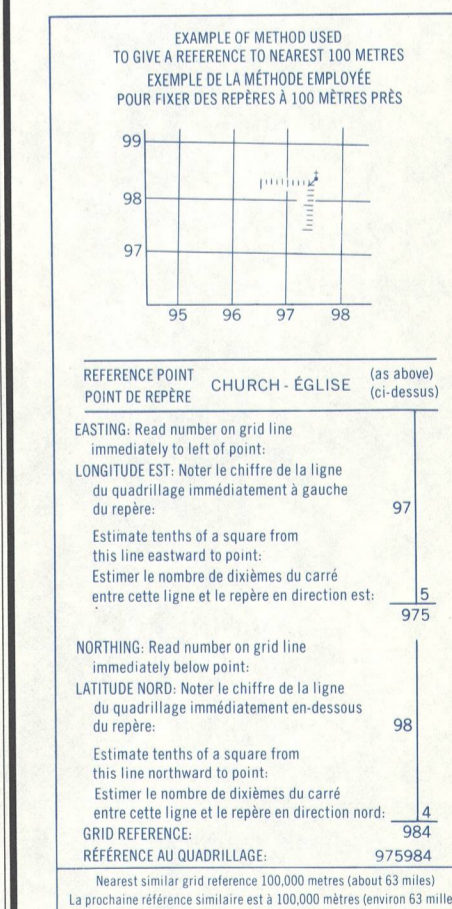
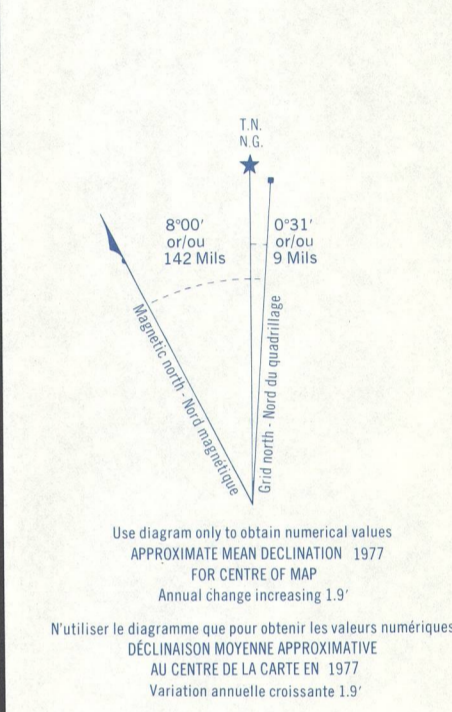


TABLEAU D'ASSEMBLAGE DU SYSTÈME NATIONAL DE RÉFÉRENCE CARTOGRAPHIQUE

41 A/7	41 A/8	31 D/5
41 A/2	41 A/1	31 D/4
40 P/15	40 P/16	30 M/13

INDEX TO ADJOINING MAPS OF THE NATIONAL TOPOGRAPHIC SYSTEM

Produced by the SURVEYS AND MAPPING BRANCH, DEPARTMENT OF ENERGY, MINES AND RESOURCES. Updated from aerial photographs taken in 1976. Culture check 1978. Information current as of 1978.


Copies may be obtained from the Canada Map Office, Department of Energy, Mines and Resources, Ottawa, or your nearest map dealer.

© Canada Copyright Reserved 1978

Roads: Routes
 hard surface, all weather routes, toute saison
 hard surface, all weather routes, toute saison
 loose or stabilized surface, all weather routes, temps sec
 loose surface, dry weather routes, temps sec
 unclassified streets routes hors classe
 cart track sentier
 trail, cable line or portage sentier, câble ou portage

FOR COMPLETE REFERENCE SEE REVERSE SIDE
 POUR UNE LISTE COMPLÈTE DES SIGNES, VOIR AU VERSO

DUNDALK
ONTARIO
 Scale 1:50,000 Échelle



CONVERSION SCALE FOR ELEVATIONS
 METERS 30 20 10 0 100 200 300
 FEET 100 50 0 100 200 300

ÉCHELLE DE CONVERSION DES ÉLEVATIONS
 MÈTRES 30 20 10 0 100 200 300
 PIEDS 100 50 0 100 200 300

CONTOUR INTERVAL 25 FEET
 Élévations in feet above Mean Sea Level
 North American Datum 1977
 Transverse Mercator Projection

ÉQUIDISTANCE DES COURBES 25 PIEDS
 Élévations en pieds au-dessus de la mer
 Système de référence géodésique nord-américain, 1977
 Projection Transverse de Mercator

EXAMPLE OF METHOD USED TO USE A REFERENCE TO READ 500 METRES
EXEMPLE DE LA METHODE EMPLOYEE POUR LIRE DES REPRES A 500 METRES PRES

REFERENCE POINT CHURCH - ÉGLISE (see above)
POINT DE REPÈRE (voir ci-dessus)

NOTICE: Read number on grid line immediately to left of point.
REMARQUE: Lire le chiffre de la ligne de quadrillage immédiatement à gauche du repère.

LONGITUDE EST: Note the number of the line to which the measurement is to be made.
LONGITUDE EST: Notez le nombre de la ligne à laquelle on veut mesurer.

ESTIMATE: Estimate the number of squares from this line eastward to point.
ESTIMATION: Estimer le nombre de carrés du côté entre cette ligne et le repère en direction est.

GRID REFERENCE: 97584
REPÈRE AU QUADRILLAGE: 97584

NORTHING: Read number on grid line immediately below point.
NORTHING: Lire le chiffre de la ligne de quadrillage immédiatement en-dessous du repère.

ESTIMATE: Estimate the number of squares from this line northward to point.
ESTIMATION: Estimer le nombre de carrés du côté entre cette ligne et le repère en direction nord.

GRID REFERENCE: 49915
REPÈRE AU QUADRILLAGE: 49915

NOTE: Read number on grid reference 100,000 metres below 43° north.
REMARQUE: Lire le chiffre de la référence 100,000 mètres en-dessous de 43° nord.

Examined by the DIRECTION DES LEVÉS ET DE LA CARTOGRAPHIE, MINISTÈRE DE L'ÉNERGIE, DES MINES ET DES RESSOURCES. Mise à jour à l'aide de photographies aériennes prises en 1976. Vérification des données en 1978. Informations en date de 1978.

Ces cartes sont en vente au Bureau des Cartes du Canada, Ministère de l'Énergie, des Mines et des Ressources, Ottawa, ou chez le vendeur le plus près.

© Canada 1978. Tous droits réservés.

SUPERSEDED EDITION

DUNDALK
41 A/1
EDITION 3