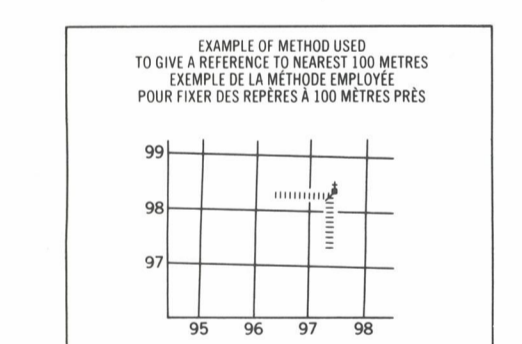


LEGEND - LÉGENDE

- ROAD, HARD SURFACE ALL WEATHER ROUTE, SURFACE DURE, TOUS TEMPS
ROAD, LOOSE SURFACE ROUTE, SURFACE DE GRAVIER
CART TRACK, WINTER ROAD CHEMIN DE CHARRON, ROUTE D'HIVER
TRAIL, CUT LINE, PORTAGE PISTE, LIGNE OUVERTE, PORTAGE
BUILT-UP AREA AGGLOMERATION
RAILWAY, SIDING, STATION, STOP CHEMIN DE FER, VOIE D'ÉVÈTEMENT, STATION, ARRÊT
BRIDGE PONTS
SEAPLANE BASE, ANCHORAGE BASE, ANCRAGE D'HYDROAVIONS
HOUSE, BARN MAISON, GRANGÈRE
CHURCH, SCHOOL ÉGLISE, ÉCOLE
POST OFFICE BUREAU DE POSTE
TOWER, FIRE, RADIO TOUR, FEU, RADIO
WELL, OIL, GAS PUITS: PÉTROLE, GAZ
TANK, OIL, GASOLINE, WATER RÉSERVOIR: PÉTROLE, ESSENCE, EAU
POWER TRANSMISSION LINE LIGNE DE TRANSPORT D'ÉNERGIE
MINE MINE
CUTTING, EMBANKMENT DÉBLAI, REMBLAI
GRAVEL PIT CARRIÈRE DE GRAVIER
INTERNATIONAL, PROVINCIAL FRONTIÈRE INTERNATIONALE, LIMITE PROVINCIALE AVEC BORNES FRONTIÈRE
COUNTY, DISTRICT BOUNDARY LIMITE DE COMITÉ, DE DISTRICT
TOWNSHIP, PARISH BOUNDARY LIMITE DE CANTON, DE PAROISSE
DLS TOWNSHIP CORNER, SURVEYED, UNSURVEYED COIN DE CANTON ARPENTÉ, NON ARPENTÉ (DLS)
DLS SECTION CORNERS COINS DE SECTION (DLS)
MUNICIPALITY BOUNDARY LIMITE DE MUNICIPALITÉ
RESERVE, PARK, ETC. BOUNDARY LIMITE DE RÉSERVE, DE PARC, ETC
BENCH MARK, WITH ELEVATION REPERE: PLANIMÉTRIQUE
SPOT ELEVATION, PRECISE, LAND, WATER POINT COTE PRÉCIS SUR TERRE, SUR L'EAU
STREAM, SHORELINE, INDEFINITE COURS D'EAU, RIVE INDEFINIE
DIRECTION OF FLOW SENS DU COURANT
LAKE, INTERMITTENT LAKE, PONDS LAC, LAC INTERMITTENT, ETANGS
FLOODED LAND TERRES SUBMERGÉES
MARSH, SWAMP (WOODED) MARAIS, BOISÉ MARÉCAGEUX
DRY RIVER BED WITH CHANNELS LIT DE RIVIÈRE ASSÉCHÉ AVEC CHENAUX
STRING BOS FONDRIÈRE À FILAMENTS
TUNDRA, LAKES IN TUNDRA, POLYGONS TOUNDRA: LACS EN TOUNDRA, POLYGONES DE TOUNDRA
RAPIDS, FALLS, RAPIDS RAPIDES, CHUTES, RAPIDES
FORESHORE FLATS, SAND IN WATER ESTRANS, SABLE SOUS L'EAU
ROCK ROCHE
DAM BARRAGE
WHARF QUAI
DITCH FOSSE
CONTOURS COURBES DE NIVEAU
APPROXIMATE CONTOURS COURBES APPROXIMATIVES
DEPRESSION CONTOUR COURBE DE GOUVERTE
SPOT ELEVATION, APPROXIMATE, LAND, WATER POINT COTE APPROXIMATIF SUR TERRE, SUR L'EAU
ESKER ESKER
SAND, SAND DUNES SABLE, DUNES DE SABLE
PALSA BOS FONDRIÈRE DE PALSE
WOODED AREA, FOREST SURFACE BOISÉE, FORÊT
CLEARED AREA ESPACE DÉBOISÉ, CLAIRIÈRE

PHOTOGRAPHY PHOTOGRAPHIE
COMPILED RESTITUTION
A-14891 6/55 160 167
A-14891 6/55 60 53
A-14892 6/55 142 149
A-14892 6/55 55 49
A-14890 6/55 56 53

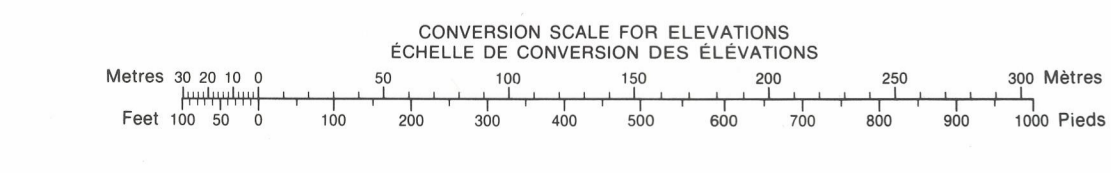
GRID ZONE DESIGNATION DESIGNATION DE LA ZONE DU QUADRILLAGE: 18 V
100,000 M. SQUARE IDENTIFICATION IDENTIFICATION DE CASE DE 100,000 M. WB



EXAMPLE OF METHOD USED TO OBTAIN A REFERENCE POINT FOR EACH OF THE METRES (EXEMPLE DE LA MÉTHODE EMPLOYÉE POUR OBTENIR DES REPÈRES À UN MÈTRE PRÈS)
REFERENCE POINT CHURCH - ÉGLISE (see above) POINT DE REPÈRE (ci-dessus)
EASTING: Road number on grid line immediately to left of point. LONGITUDE (EST): Note le chiffre de la ligne de quadrillage immédiatement à gauche du repère.
Estimate tenths of a square from this line eastward to point. Estimer le nombre de dixièmes de carré entre cette ligne et le repère en direction est.
NORTHING: Road number on grid line immediately below point. LATITUDE (NORD): Note le chiffre de la ligne de quadrillage immédiatement en dessous du repère.
Estimate tenths of a square from this line northward to point. Estimer le nombre de dixièmes de carré entre cette ligne et le repère en direction nord.


REVISION
35 B/7 35 B/8 35 A/5
35 B/2 35 B/1 35 A/4
34-O/15 34-O/16 34 P/13

ONE THOUSAND METRE UNIVERSAL TRANSVERSE MERCATOR GRID ZONE 18 QUADRILLAGE DE MILLE MÈTRES UNIVERSEL TRANSVERSE DE MERCATOR
The 1979 MAGNETIC BEARING is 33°02' (587 mils) WEST OF GRID NORTH. ANNUAL CHANGE DECREASING 13.1' GRID NORTH is 0°39' (12 mils) EAST OF TRUE NORTH for center of map.
Le REPERE MAGNÉTIQUE en 1979 est à 33°02' (587 mils) OUEST DU NORD DU QUADRILLAGE. VARIATION ANNUELLE DÉCROISSANTE 13.1' NORD DU QUADRILLAGE est 0°39' (12 mils) à l'est du NORD GÉOGRAPHIQUE au centre de la carte.



PRODUCED BY THE SURVEYS AND MAPPING BRANCH, DEPARTMENT OF ENERGY, MINES AND RESOURCES. OTTAWA 1979. INFORMATION CURRENT AS OF 1995.
COPIES MAY BE OBTAINED FROM THE CANADA MAP OFFICE, DEPARTMENT OF ENERGY, MINES AND RESOURCES, OTTAWA, OR YOUR NEAREST TO WHOLESALE OR RETAIL MERCHANTS.
© 1979 HER MAJESTY THE QUEEN IN RIGHT OF CANADA, DEPARTMENT OF ENERGY, MINES AND RESOURCES.

ELEVATIONS IN METRES ABOVE MEAN SEA LEVEL CONTOUR INTERVAL 10 METRES
NORTH AMERICAN DATUM 1927 TRANSVERSE MERCATOR PROJECTION
Scale 1:50,000 Échelle



ELEVATIONS EN MÈTRES AU-DESSUS DU NIVEAU MOYEN DE LA MER ÉQUIDISTANCE DES COURBES 10 MÈTRES
SYSTEME DE RÉFÉRENCE GÉODÉSIQUE NORD-AMÉRICAIN 1927 PROJECTION TRANSVERSE DE MERCATOR

ON PEUT OBTENIR DES RENSEIGNEMENTS SUR LE LIEU ET L'ALTITUDE EXACTE DES REPÈRES DE NIVELLEMENT EN ÉCRIVANT AUX LEVÉS GÉODÉSIQUES, DIRECTION DES LEVÉS ET DE LA CARTOGRAPHIE, OTTAWA.

ÉTABLI PAR LA DIRECTION DES LEVÉS ET DE LA CARTOGRAPHIE, MINISTÈRE DE L'ÉNERGIE, DES MINES ET DES RESSOURCES, OTTAWA, EN 1979. RENSEIGNEMENTS À JOUR EN 1995.
CES CARTES SONT EN VENTE AU BUREAU DES CARTES DU CANADA, MINISTÈRE DE L'ÉNERGIE, DES MINES ET DES RESSOURCES, OTTAWA, OU CHEZ LE VENDEUR LE PLUS PRÈS.
© 1979 SA MAJESTÉ LA REINE DU CHEF DU CANADA, MINISTÈRE DE L'ÉNERGIE, DES MINES ET DES RESSOURCES.

LAC GUÉROUX 35 B/1 ÉDITION 1