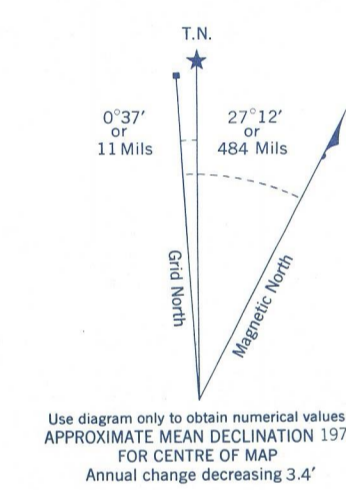

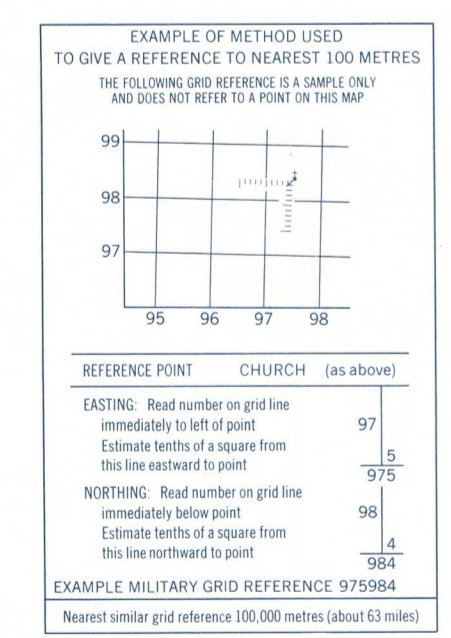


Refer to this map as: 93 J/12 EDITION 1 MCE SERIES A.721



ONE THOUSAND METRE UNIVERSAL TRANSVERSE MERCATOR GRID ZONE 10

GRID ZONE DESIGNATION	100,000 M. SQUARE IDENTIFICATION
10U	DR



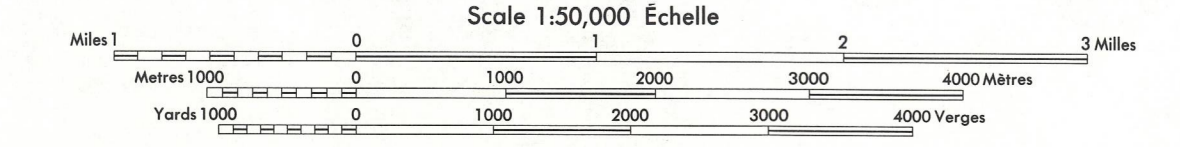
Copyright, 1966, by the SURVEYS AND MAPPING BRANCH, DEPARTMENT OF LANDS, FORESTS AND WATER RESOURCES, BRITISH COLUMBIA. From aerial photographs taken in 1952, 1955 and 1966. First Survey 1961. Culture check 1961. Prepared by the SURVEYS AND MAPPING BRANCH, DEPARTMENT OF ENERGY, MINES AND RESOURCES. Printed 1973.

Copies may be obtained from the Canada Map Office, Department of Energy, Mines and Resources, Ottawa, or your nearest map dealer.

© Canada Copyrights Reserved 1973

CARRIER LAKE BRITISH COLUMBIA

Scale 1:50,000 Echelle 1:50,000



This Provisional Map is equivalent to a standard map in accuracy of content.

Some names on this map are not yet official. Corrections or additions are invited by the Surveys and Mapping Branch.

Élévations en pieds au-dessus du niveau moyen de la mer. North American Datum 1927

Projection: Polyconic

Cette carte provisoire équivaut à une carte régulière au point de vue précision de l'information.

Certains noms inscrits sur cette carte ne sont pas encore officiels. La Direction des levés et de la cartographie saurait être au plaisir de lui signaler corrections et additions.

ÉQUIVALENCE DES COORDONÉES 100 PIEDS

Élévations en pieds au-dessus du niveau moyen de la mer. Système de référence géodésique nord-américain, 1927

Projection: polyconique



Rédigée en 1966 par la DIRECTION DES LEVÉS ET DE LA CARTOGRAPHIE, MINISTÈRE DES TERRES, FORÊTS ET RESSOURCES HYDRAULIQUES DE LA COLOMBE-BRITANNIQUE. Carte des photographies aériennes prises en 1952, 1955 et 1966. Levés sur le terrain en 1961. Vérification des ouvrages en 1961. Éditée par la DIRECTION DES LEVÉS ET DE LA CARTOGRAPHIE, MINISTÈRE DE L'ÉNERGIE, DES MINES ET DES RESSOURCES.

Ces cartes sont en vente au Bureau des Cartes du Canada, Ministère de l'Énergie, des Mines et des Ressources, Ottawa, ou chez le vendeur le plus près.

© Canada 1973. Tous droits réservés.

SUPERSEDED EDITION