




Military users, refer to this map as: **SÉRIE A 721 SÉRIE**  
 Références de cette carte: **MAP 92 K/14 CARTE**  
 pour usage militaire. **EDITION 1 MCE EDITION**




Use diagram only to obtain numerical values  
 APPROXIMATE MEAN DECLINATION 1974  
 FOR CENTRE OF MAP  
 Annual change decreasing 2.8"

Utiliser le diagramme que pour obtenir les valeurs numériques  
 DÉCLINAISON MOYENNE APPROXIMATIVE  
 AU CENTRE DE LA CARTE EN 1974  
 Variation annuelle: décroissante 2.8"

ONE THOUSAND METRE  
 UNIVERSAL TRANSVERSE MERCATOR GRID  
 ZONE 10  
 QUADRILLAGE DE MILLE MÈTRES  
 TRANSVERSE UNIVERSEL DE MERCATOR

GRID ZONE DESIGNATION DESIGNATION DE LA ZONE DU QUADRILLAGE	100,000 M SQUARE IDENTIFICATION IDENTIFICATION DU CARRÉ DE 100,000 M <sup>2</sup>
10 U	CM



REFERENCE POINT CHURCH - EGLISE (see above) (voir ci-dessus)  
 POINT DE RÉFÉRENCE

EASTING: Read number on grid line immediately to left of point.  
 ESTIMATION: Note the middle of the line or quadrillage immediately to gauche du point.  
 Estimate tenth of a square from this line eastward to point.  
 Estimer le nombre de dixièmes de carré entre cette ligne et le repère en direction est.

NORTHING: Read number on grid line immediately below point.  
 NORTHING: Note the middle of the line or quadrillage immédiatement en dessous du point.  
 Estimate tenth of a square from this line northward to point.  
 Estimer le nombre de dixièmes de carré entre cette ligne et le repère en direction nord.

GRID REFERENCE: 975984  
 RÉFÉRENCE AU QUADRILLAGE: 975984

Note: Points are given relative to 100,000 metre (about 3280 feet) squares.  
 La projection est relative au carré de 100,000 mètres (environ 3280 pieds).

TABLEAU D'ASSEMBLAGE DU SYSTÈME NATIONAL DE RÉFÉRENCE CARTOGRAPHIQUE

92 N/4	92 N/3	92 N/2
92 K/13	92 K/14	92 K/15
92 K/12	92 K/11	92 K/10

INDEX TO ADJOINING MAPS OF THE NATIONAL TOPOGRAPHIC SYSTEM


Produced by the SURVEYS AND MAPPING BRANCH, DEPARTMENT OF ENERGY, MINES AND TECHNICAL SERVICES, CANADA. This map is published under the authority of the SURVEYS AND MAPPING BRANCH, DEPARTMENT OF ENERGY, MINES AND TECHNICAL SERVICES, BRITISH COLUMBIA. Information current as of 1976.

Cartes publiées par le BUREAU DES CARTES DU CANADA, DÉPARTEMENT DE L'ÉNERGIE, DES MINES ET DES SERVICES TECHNIQUES, CANADA. Cette carte est publiée sous l'autorité du BUREAU DES CARTES DU CANADA, DÉPARTEMENT DE L'ÉNERGIE, DES MINES ET DES SERVICES TECHNIQUES, COLombie-BRITANNIQUE. Renseignements à jour en 1976.

© Canada Copyrights Reserved 1976

Roads:   
 - broken on stabilized surface, all weather - gravel/aggloméré, toute saison - 2 voies ou plus - moins de 2 voies  
 - loose surface, dry weather and un surfaced streets - de gravier, temps sec et routes non classées - routes hors classe  
 - cart tracks - sentiers, percée ou portage  
 - trail, cut line or portage - sentiers, percée ou portage

FOR COMPLETE REFERENCE SEE REVERSE SIDE / POUR UNE LISTE COMPLÈTE DES SIGNES, VOIR AU VERSO



Établi par la DIRECTION DES LEVÉS ET DE LA CARTOGRAPHIE, MINISTÈRE DE L'ÉNERGIE, DES MINES ET DES SERVICES TECHNIQUES, CANADA. Cette carte est publiée sous l'autorité du BUREAU DES CARTES DU CANADA, DÉPARTEMENT DE L'ÉNERGIE, DES MINES ET DES SERVICES TECHNIQUES, COLombie-BRITANNIQUE. Renseignements à jour en 1976.

© Canada 1976, tous droits réservés

STAFFORD RIVER  
 92 K/14  
 EDITION 1