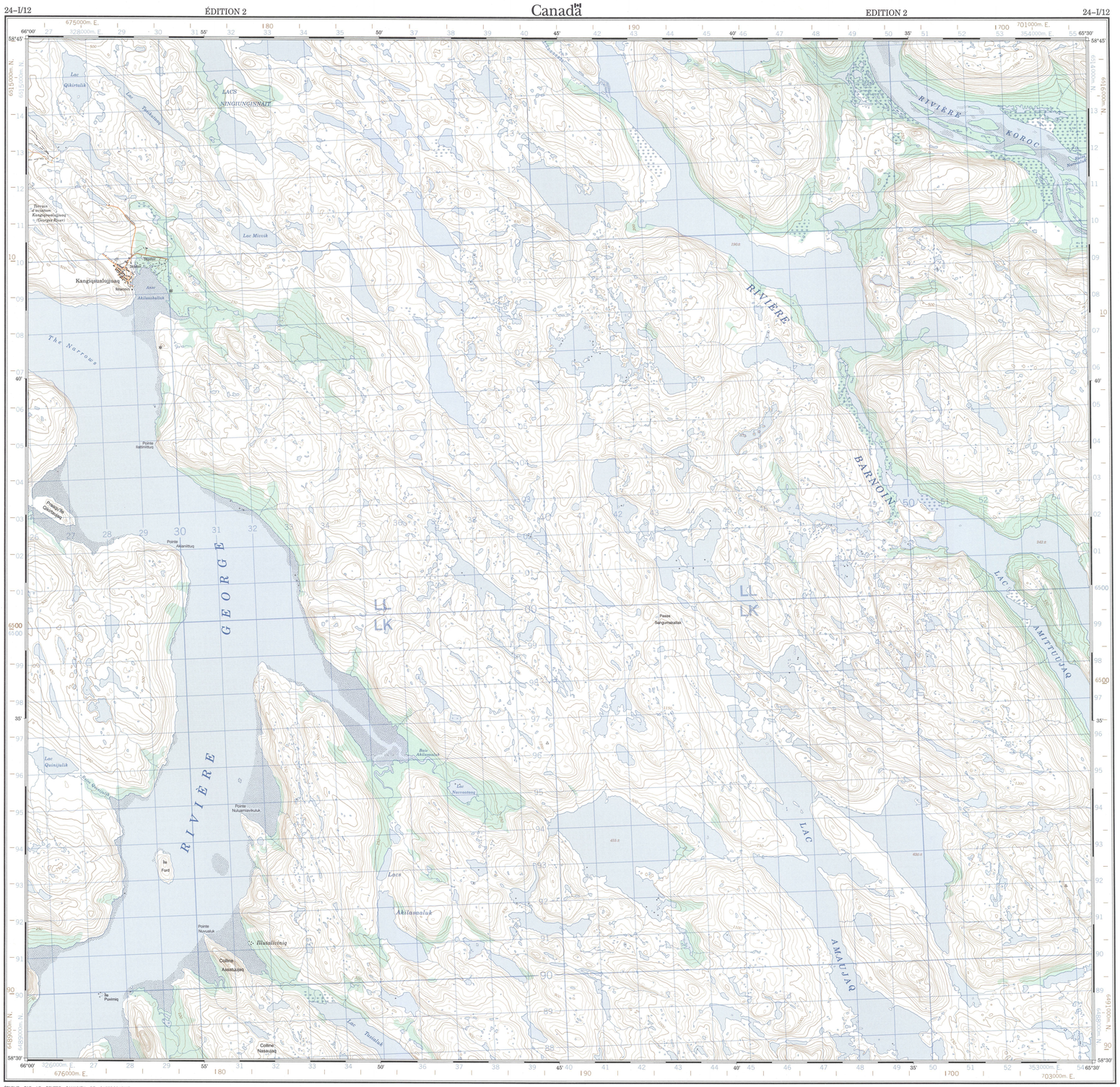

ÉTABLIE PAR LE CENTRE CANADIEN DE CARTOGRAPHIE, RESSOURCES NATURELLES CANADA. RENSEIGNEMENTS À JOUR EN 1991. PUBLIÉE EN 1997.

CES CARTES SONT EN VENTE AU BUREAU DES CARTES DU CANADA, OTTAWA, OU CHEZ LE VENDEUR LE PLUS PRÈS.

© 1997. SA MAJESTÉ LA REINE DU CHEF DU CANADA.

Nous apprécions vos commentaires.
Téléphonez-nous au 1-800-465-6277.

Routes:

	2 voies ou plus / 2 lanes or more	moins de 2 voies / less than 2 lanes
gravier, aggloméré, toute saison		
de gravier, temps sec		
route non classée ou rue		
chemin de terre		
sentier, percée ou portage		

Roads:

loose or stabilized surface, all weather	
loose surface, dry weather	
unclassified road or street	
vehicle track	
trail, cut line or portage	

POUR UNE LISTE COMPLÈTE DES SIGNES, VOIR AU VERSO

FOR COMPLETE REFERENCE SEE REVERSE SIDE

KANGIQSUALUJJUAQ
QUÉBEC QUEBEC

Échelle 1:50 000 Scale

Milles 1 0 1 2 3 Miles

Mètres 1000 0 1000 2000 3000 4000 Mètres

ÉCHELLE DE CONVERSION DES ALTITUDES

Mètres 30 20 10 0 50 100 150 200 250 300 Mètres

Pieds 100 50 0 100 200 300 400 500 600 700 800 900 1000 Feet

ÉQUIDISTANCE DES COURBES 50 PIEDS
Altitudes en pieds

CONVERSION SCALE FOR ELEVATIONS

CONTOUR INTERVAL 50 FEET
Elevations in Feet above Mean Sea Level

PROJECTION TRANSVERSE DE MERCATOR
Système de référence géodésique nord-américain 1983

TRANSVERSE MERCATOR PROJECTION
North American Datum 1983

Conversion des coordonnées NAD 83 (MSC) 84 à NAD 27
Valeurs moyennes pour cette carte

Coordonnées géographiques :	Latitude –	soustraire	0.6"
	Longitude –	additionner	3.1"
Quadrillage :	Ordonnée (N) –	soustraire	225 m
	Abscisse (E) –	soustraire	57 m

Coordinate Conversion NAD 83 (MSC) 84 to NAD 27
Mean Values for this map

Geographic	Latitude –	subtract	0.6"
	Longitude –	add	3.1"
Grid	Northing –	subtract	225 m
	Easting –	subtract	57 m

PRODUCED BY THE CANADA CENTRE FOR MAPPING, NATURAL RESOURCES CANADA. INFORMATION CURRENT AS OF 1991. PUBLISHED 1997.

COPIES MAY BE OBTAINED FROM THE CANADA MAP OFFICE, OTTAWA, OR YOUR NEAREST MAP DEALER.

© 1997. HER MAJESTY THE QUEEN IN RIGHT OF CANADA.

We welcome your comments.
Just phone us at 1-800-465-MAPS.

SOURCES :

Division des levés géodésiques
Repères de nivellement, bornes altimétriques et conversion de coordonnées

SOURCES:

Geodetic Survey Division
Bench marks, horizontal survey monuments and coordinate conversion

Référence de cette carte pour usage militaire : / Military users, refer to this map as:

SÉRIE	A 761	SERIES	
CARTE	24-I/12	MAP	
ÉDITION	2 MCE	EDITION	

N'utilise le diagramme que pour obtenir les valeurs numériques
DÉCLINAISON MOYENNE APPROXIMATIVE,
AU CENTRE DE LA CARTE EN 1996
Variation annuelle décroissante 11.3'

Use diagram only to obtain numerical values
APPROXIMATE MEAN DECLINATION 1996
FOR CENTRE OF MAP
Annual change decreasing 11.3'

QUADRILLAGE UNIVERSEL TRANSVERSE DE MERCATOR
DE MILLE MÈTRES
ZONE 20
ONE THOUSAND METRE
UNIVERSAL TRANSVERSE MERCATOR GRID

LES AMORCES BRUNES NUMÉROTÉES REPRÉSENTENT LE QUADRILLAGE U.T.M. DE 1000 MÈTRES
ZONE 18
BROWN NUMBERED TICKS INDICATE THE 1000 METRE U.T.M. GRID

DÉSIGNATION DE LA ZONE / GRID ZONE DESIGNATION	IDENTIFICATION DU CARRÉ DE 100 000 m / 100 000 m SQUARE IDENTIFICATION
20 V	LL / LK / 65

EXEMPLE DE LA MÉTHODE EMPLOYÉE POUR FIXER DES RÉPÈRES À 100 MÈTRES PRÈS
EXAMPLE OF METHOD USED TO GIVE A REFERENCE TO NEAREST 100 METRES



POINT DE RÉPÈRE / REFERENCE POINT: ÉGLISE – CHURCH (ci-dessus / ces above)

ABSCISSE : Noter le chiffre de la ligne du quadrillage immédiatement à gauche du repère.
EASTING: Read number on grid line immediately to left of point.
Estimer le nombre de dixièmes du carré entre cette ligne et le repère en direction est.
Estimate tenths of a square from this line eastward to point. 97 / 5 / 975

ORDONNÉE : Noter le chiffre de la ligne du quadrillage immédiatement en dessous du repère.
NORTHING: Read number on grid line immediately below point.
Estimer le nombre de dixièmes du carré entre cette ligne et le repère en direction nord.
Estimate tenths of a square from this line northward to point. 98 / 4 / 984

RÉFÉRENCE DU QUADRILLAGE : GRID REFERENCE: 97/5984

La référence comporte le plus près est à 100 000 mètres
Nearest similar grid reference 100 000 metres



Tableau d'assemblage du Système national de référence cartographique
Index to adjoining Maps of the National Topographic System

DÉTAILLANT LOCAL / LOCAL DEALER

LES CARTES TOPOGRAPHIQUES DE RNCan
NRCan TOPOGRAPHIC MAPS

KANGIQSUALUJJUAQ
24–I/12

McGill University Libraries
3 101 476 519 Q

Ressources naturelles Canada / Natural Resources Canada