



Military users refer to this map as: **SERIE A 791 SERIE**
 Références de cette carte pour usage militaire: **MAP 21-O/2 CARTE**
EDITION 3 MCE EDITION

GLOSSARY GLOSSAIRE

Airfield	Terrain d'aérodrome
Area	Zone
City Limits	Limites de ville
Contours	Contour
Dugout	Abrevoir
Dump	Décharge
Filtration Plant	Usine de filtration
Gas	Gaz
Golf Course	Terrain de golf
Gravel	Gravier
Ice	Glace
Iron	Fer
Lookout	Observatoire
Mine Waste	Déchets de mine
Oil Wells	Puits de pétrole
Park	Parc
Road	Roadway
Solar Citizens Home	Foyer de l'âge d'or
Solar Home	Station de soleil
String Bag	Façonniers à filaments
Swampy Line	Ligne arborescente
Tank	Réservoir
Water	Eau
Water Road	Canal à flottage

For a complete glossary see reverse side
 Pour un glossaire complet, voir au verso

ABBREVIATIONS ABBREVIATIONS

Aband.	Abandoned	Abandonné
Can.	Canada	Canada
Co.	County	Comté
E.	Elevation	Élévation
F.	Ferry	Traverseur
H.	Hospital	Hôpital
I.R.	Indian Reserve	Reserve indienne
M.	Municipality	Municipalité
L.	Lot	Lot
M.	Municipality	Municipalité
M.	Municipality	Municipalité
P.	Post Office	Bureau de poste
P.M.	Power House	Centrale électrique
R.C.M.P.	Royal Canadian Mounted Police	Gendarmerie Royale Canadienne
Res.	Reservoir	Réservoir
Tran. Sta.	Transformer Station	Poste de transformation
T.L.	Truck Lane	Voie de tracteurs

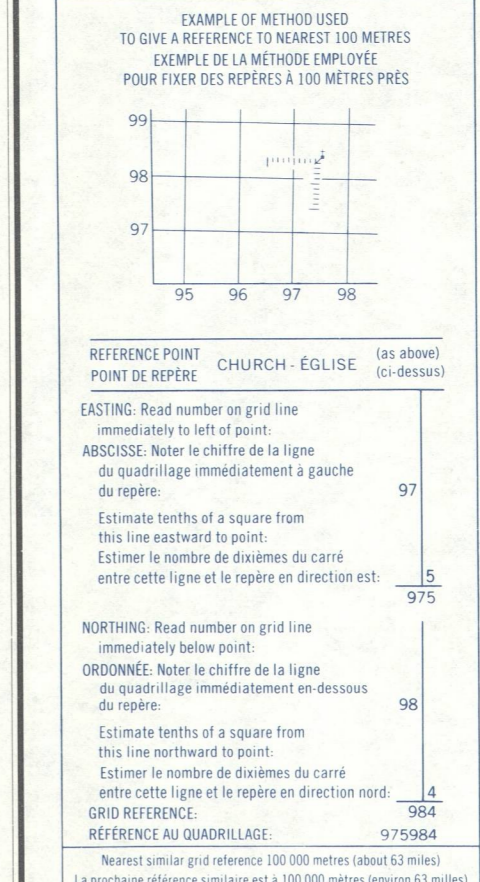
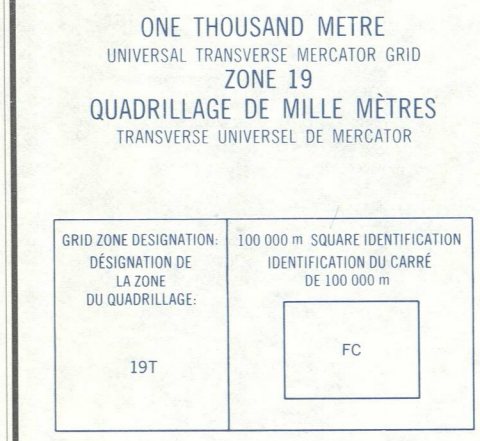
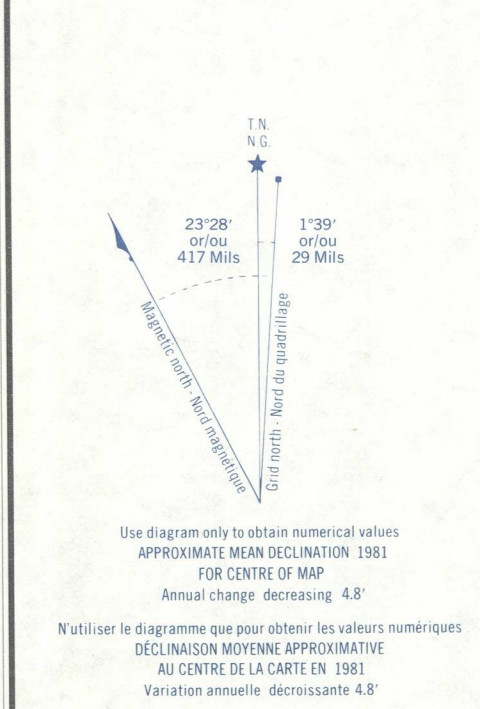


TABLEAU D'ASSEMBLAGE DU SYSTÈME NATIONAL DE RÉFÉRENCE CARTOGRAPHIQUE

67°30'	67°30'	67°30'	67°30'
47°30'	21-06	21-07	21-08
	21-03	21-02	21-01
	21-04	21-05	21-06
67°30'	67°30'	67°30'	67°30'

INDEX TO ADJOINING MAPS OF THE NATIONAL TOPOGRAPHIC SYSTEM

Produced by the SURVEYS AND MAPPING BRANCH, DEPARTMENT OF ENERGY, MINES AND RESOURCES. Utilized from aerial photographs taken in 1974 and 1975. Culture check 1976. Published in 1981.

Produit par la BRANCHE DES LEVÉS ET DE LA CARTOGRAPHIE, LE MINISTÈRE DE L'ÉNERGIE, DES MINES ET DES RESSOURCES. Basé sur des photographies aériennes prises en 1974 et 1975. Vérification de la culture 1976. Publié en 1981.

ROADS: loose or stabilized surface, all weather, loose surface, dry weather, unclassified streets, cart track, trail, cut line or passage.
ROUTES: granier, agglomère, route saisonnière, de gravier, temps sec, routes non classées, sentier, cercle ou passage.

SERPENTINE LAKE
NEW BRUNSWICK
 Scale 1:50 000 Echelle

CONTOUR INTERVAL 50 FEET
 Élévation in Feet above Mean Sea Level
 North American Datum 1927
 Transverse Mercator Projection

ÉCHELLE DE CONVERSION DES ALTITUDES
 Écart de hauteur en mètres au-dessus du niveau moyen de la mer
 Datum nord-américain de 1927
 Projection méridienne de Mercator

© 1981 Her Majesty the Queen in Right of Canada, Department of Energy, Mines and Resources.

© 1981 Sa Majesté la Reine du Chef du Canada, Ministère de l'Énergie, des Mines et des Ressources.

Produced by the SURVEYS AND MAPPING BRANCH, DEPARTMENT OF ENERGY, MINES AND RESOURCES. Utilized from aerial photographs taken in 1974 and 1975. Culture check 1976. Published in 1981.

Produit par la BRANCHE DES LEVÉS ET DE LA CARTOGRAPHIE, LE MINISTÈRE DE L'ÉNERGIE, DES MINES ET DES RESSOURCES. Basé sur des photographies aériennes prises en 1974 et 1975. Vérification de la culture 1976. Publié en 1981.

Produced by the SURVEYS AND MAPPING BRANCH, DEPARTMENT OF ENERGY, MINES AND RESOURCES. Utilized from aerial photographs taken in 1974 and 1975. Culture check 1976. Published in 1981.

Produit par la BRANCHE DES LEVÉS ET DE LA CARTOGRAPHIE, LE MINISTÈRE DE L'ÉNERGIE, DES MINES ET DES RESSOURCES. Basé sur des photographies aériennes prises en 1974 et 1975. Vérification de la culture 1976. Publié en 1981.

Produced by the SURVEYS AND MAPPING BRANCH, DEPARTMENT OF ENERGY, MINES AND RESOURCES. Utilized from aerial photographs taken in 1974 and 1975. Culture check 1976. Published in 1981.