


Military users, refer to this map as: Références de cette carte pour usage militaire: SERIES A 701 SÉRIE MAP 55 E/7 CARTE ÉDITION 1 MCE ÉDITION



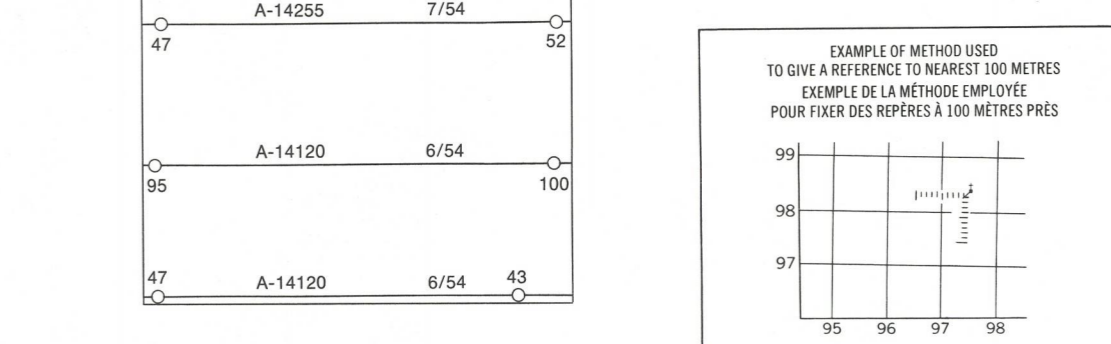
LEGEND - LÉGENDE

- ROAD, HARD SURFACE, ALL WEATHER; ROAD, LOOSE SURFACE; CART TRACK, WINTER ROAD; TRAIL, CUT LINE, PORTAGE; BUILT-UP AREA; RAILWAY; BRIDGE; SEAPLANE BASE; HOUSE; CHURCH; POST OFFICE; TOWER; WELL; TANK; POWER TRANSMISSION LINE; MINE; CUTTING; GRAVEL PIT; INTERNATIONAL BOUNDARY; COUNTY, DISTRICT BOUNDARY; TOWNSHIP, PARISH BOUNDARY; D.L.S. TOWNSHIP CORNER; D.L.S. SECTION CORNERS; MUNICIPALITY BOUNDARY; RESERVE, PARK, ETC. BOUNDARY; HORIZONTAL CONTROL POINT; BENCH MARK WITH ELEVATION; SPOT ELEVATION, PRECISE; STREAM OR SHORELINE; DIRECTION OF FLOW; LAKE, INTERMITTENT; FLOODED LAND; MARSH; DRY RIVER BED WITH CHANNELS; STRING BOG; TUNDRA; RAPIDS; FORESHORE FLATS; DAM; WHARF; DITCH; CONTOURS; APPROXIMATE CONTOURS; DEPRESSION CONTOUR; CLIFF; SPOT ELEVATION, APPROXIMATE; SAND; PALSA BOG; WOODED AREA; CLEARED AREA; ROUTE, SURFACE DURÉE; CHEMIN DE CHARROI; SENTIER; AGGLOMÉRATION; CHEMIN DE FER; PONT; BASE D'HYDRAVIONS; MAISON; ÉGLISE; BUREAU DE POSTE; TOUR; PÉTROLE; RÉSERVOIR; LIGNE DE TRANSPORT D'ÉNERGIE; DÉBLAI; CARRIÈRE; FRONTIÈRE INTERNATIONALE; LIMITE DE COMTE; LIMITE DE CANTON; COIN DE CANTON; COINS DE SECTION; LIMITE DE MUNICIPALITÉ; LIMITE DE RÉSERVE; POINT DE CONTRÔLE PLANIMÉTRIQUE; RÉPÈRE DE NIVELLEMENT; POINT CÔTÉ; COURS D'EAU; DIRECTION DU COURANT; LAC; TERRAIN INONDÉ; MARAIS; LIT DE RIVIÈRE; FONDRIÈRE; ESTRANS; BARRAGE; QUAI; FOSSÉ; COURBES DE NIVEAU; COURBES DE NIVEAU APPROXIMATIVES; COURBE DE CUVETTE; FALAISE; POINT CÔTÉ; ESKER; SABLE; FONDRIÈRE DE PALSE; SURFACE BOISÉE; ESPACE DÉNUDÉ

GLOSSARY - GLOSSAIRE

RAISED BEACHES (RB) PLAGES SURÉLEVÉES

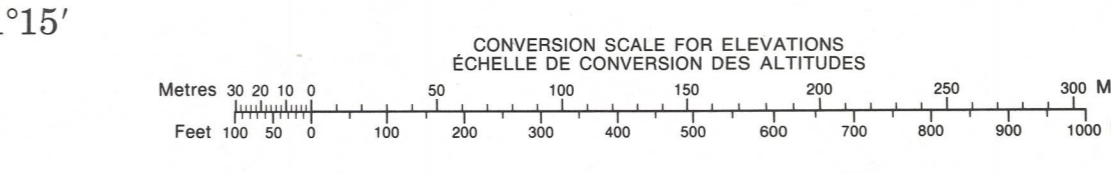
Table with columns for PHOTOGRAPHY COMPILATION and RESTITUTION, showing grid coordinates and map identifiers.



REFERENCE POINT CHURCH - ÉGLISE; EASTING; NORTHING; GRID REFERENCE; 975984

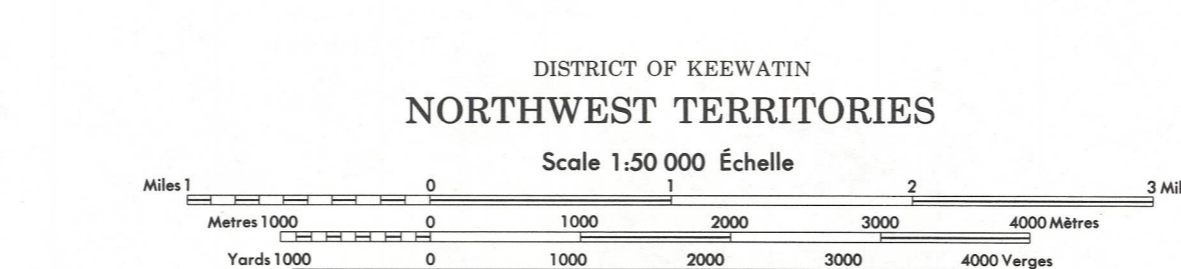
Table showing grid coordinates: 55 E/11, 55 E/10, 55 E/9, 55 E/8, 55 E/7, 55 E/6, 55 E/5, 55 E/4, 55 E/3, 55 E/2, 55 E/1

THE MAGNETIC COMPASS MAY BE ERRATIC IN THIS AREA; LA BOUSSOLE SERA PEUT-ÊTRE INSTABLE DANS CETTE RÉGION



PRODUCED BY THE SURVEYS AND MAPPING BRANCH; DEPARTMENT OF ENERGY, MINES AND RESOURCES; INFORMATION CONCERNING LOCATION AND PRECISE ELEVATION OF BENCH MARKS CAN BE OBTAINED BY WRITING TO THE GEODETIC SURVEY, SURVEYS AND MAPPING BRANCH, OTTAWA.

ELEVATIONS IN METRES ABOVE MEAN SEA LEVEL; CONTOUR INTERVAL; 10 METRES; NORTH AMERICAN DATUM 1927; TRANSVERSE MERCATOR PROJECTION



ALTITUDES EN MÈTRES; ÉQUIDISTANCE DES COURBES; 10 MÈTRES; DISTRICT OF KEEWATIN; NORTHWEST TERRITORIES; SYSTEME DE RÉFÉRENCE GÉODÉSIQUE NORD-AMÉRICAIN 1927; PROJECTION TRANSVERSE DE MERCATOR

ÉTABLI PAR LA DIRECTION DES LEVÉS ET DE LA CARTOGRAPHIE, MINISTÈRE DE L'ÉNERGIE, DES MINES ET DES RESSOURCES, OTTAWA, PUBLIÉE EN 1982; LES CARTES SONT EN VENTE AU BUREAU DES CARTES DU CANADA, MINISTÈRE DE L'ÉNERGIE, DES MINES ET DES RESSOURCES, OTTAWA, OU CHEZ LE VÉNICULÉUR LE PLUS PRÈS; © 1982 SA MAJESTÉ LA REINE DU CHEF DU CANADA, MINISTÈRE DE L'ÉNERGIE, DES MINES ET DES RESSOURCES

METRIC/MÉTRIQUE