

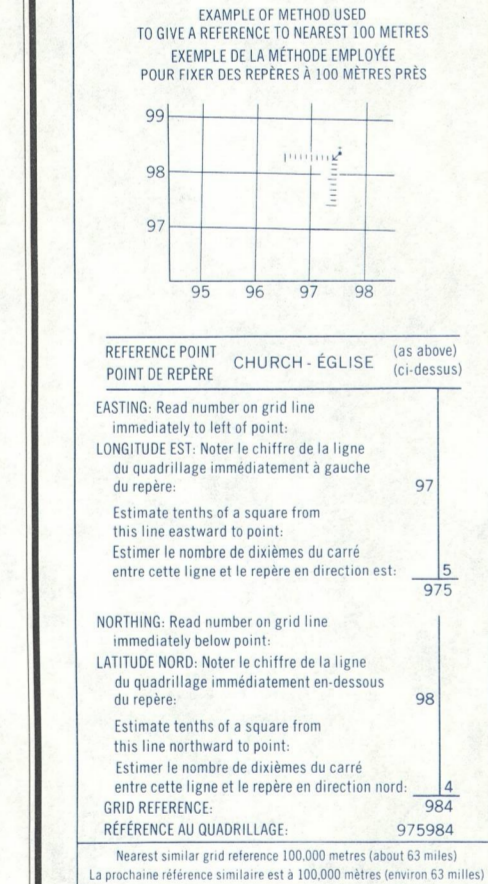
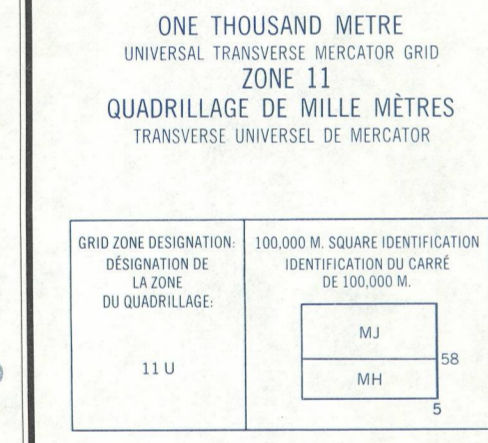
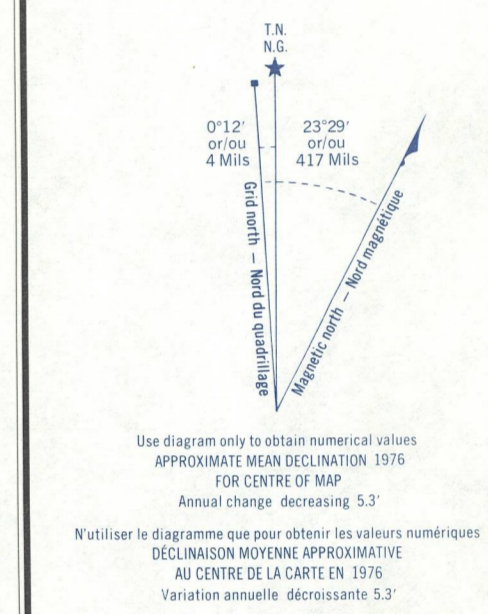
Military users refer to this map as: **MAP 83 C/6 CARTE**
 Références de cette carte pour usage militaire: **EDITION 2 MCE EDITON**

GLOSSARY GLOSSAIRE

Airfield	Champ d'atterrissage
Area	Arrière
Canal	Canal
City Limits	Limites de ville
Contours	Contours
Ditch	Fossé
Dugout	Abrevoir
Dune	Dunetier
Factory	Usine
Filtration Plant	Usine de filtration
Gas	Gar
Golf Course	Terrain de golf
Irrigation Canal	Canal d'irrigation
Junk Yard	Dépot de ferrailles
Km	Kilomètre
Lookout	Point d'observation
Dike Walls	Puits de pétrole
Post	Poste
Pipeline	Pipeline
Rail	Rail
Senior Citizens Home	Foyer pour citoyens de l'âge d'or
Site	Site
Site Area	Station de ski
String Bag	Marquage en entaille
Survey Line	Ligne arpentée
Turbine	Turbine
Tank	Réservoir
Water	Eau
Water Road	Chemin d'eau

ABBREVIATIONS ABRÉVIATIONS

Aband	Abandoned	Abandonné
C	Cemetery	Cimetière
Co	County	Comté
E	Elevator	Elevateur
Fy	Ferry	Ferrière
H	Indian Reserve	Réserves indiennes
H	Hospital	Hôpital
L	Lake	Lac
M	Microzone	Micro-zones
Mh	Municipality	Municipalité
P	Post Office	Bureau de poste
Ph	Power House	Centrale électrique
RCMP	Real Canadian Mounted Police	Gendarmes Royaux Canadienne
Rd	Road	Route
Trns	Transformer	Transformateur
TL	Tree Farm Licence	Licence de sylvo-culture



SUPERSEDED EDITION

TABEAU D'ASSEMBLAGE DU SYSTEME NATIONAL DE REFERENCE CARTOGRAPHIQUE

117°00'	117°00'	117°00'	117°00'
52°45'	83 C/2	83 C/1	83 C/10
	83 C/5	83 C/6	83 C/7
	83 C/4	83 C/3	83 C/2
52°00'	117°00'	117°00'	117°00'

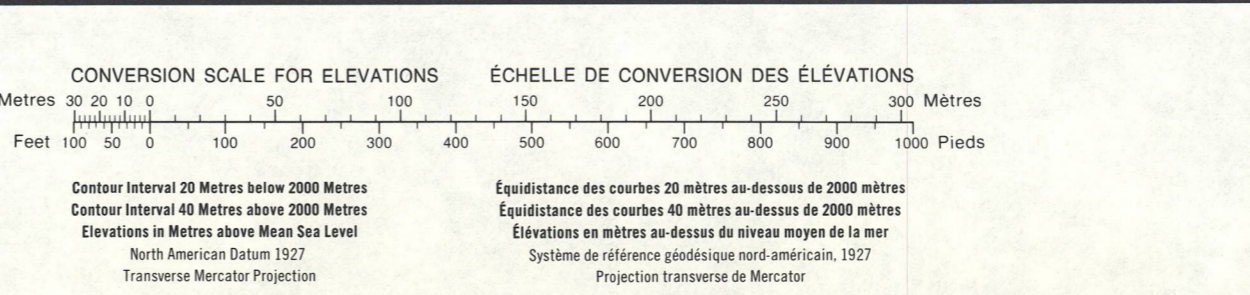
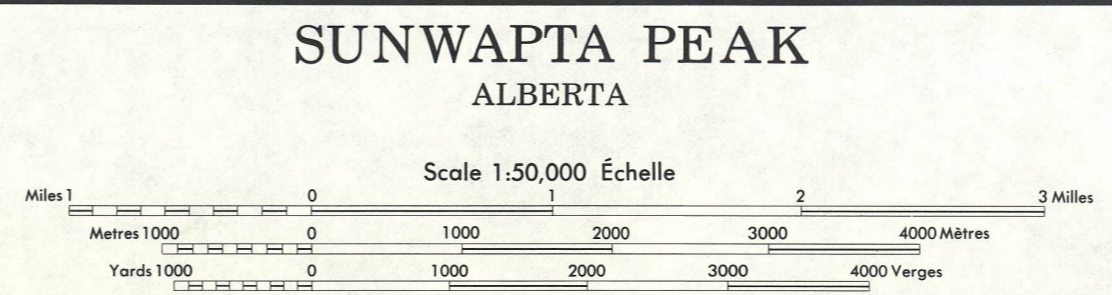
INDEX TO ADJOINING MAPS OF THE NATIONAL TOPOGRAPHIC SYSTEM

Produced by the SURVEYS AND MAPPING BRANCH, DEPARTMENT OF ENERGY, MINES AND TECHNICAL SERVICES. First aerial photographs taken in 1974. Control check 1975. Information current as of 1975. Copies may be obtained from the Canada Map Office, Department of Energy, Mines and Resources, Ottawa, or your nearest map dealer. © Canada Copyrights Reserved 1978

Roads Routes

hard surface, all weather	pavé, toute saison	2-lane highway more than 2 lanes	autoroute plus de 2 voies
hard surface, all weather	pavé, toute saison	2-lane or more	moins de 2 voies
loose surface, dry weather	de gravier, temps sec	2 lanes or more	moins de 2 voies
loose surface, dry weather	de gravier, temps sec	2 lanes or more	moins de 2 voies
unclassified streets	rues hors classe		
cart tracks	de terre		
trail, cut line or portage	sentier, percée ou portage		

FOR COMPLETE REFERENCE SEE REVERSE SIDE POUR UNE LISTE COMPLETE DES SIGNES, VOIR AU VERSO



Échelle par la DIRECTION DES LÈVES ET DE LA CARTOGRAPHIE, MINISTÈRE DE L'ÉNERGIE, DES MINES ET DES RESSOURCES, d'après des photographies aériennes prises en 1974. Vérification des courbes en 1975. Remaniements à jour en 1975. Ces cartes sont en vente au Bureau des Cartes du Canada, Ministère de l'Énergie, des Mines et des Ressources, Ottawa, ou chez le vendeur le plus près. © Canada 1978. Tous droits réservés.