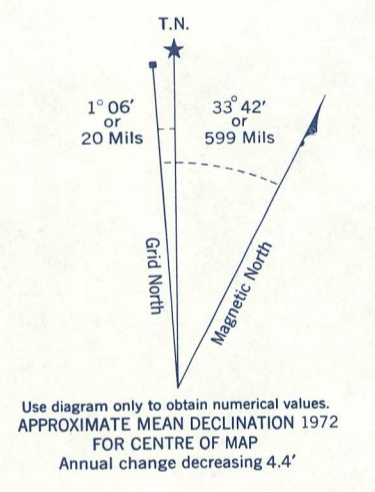

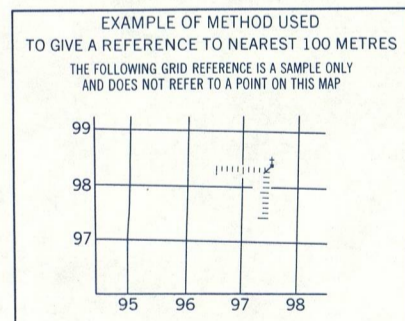


Refer to this map as: 105 G/9 EDITION 1 MCE SERIES A 722



ONE THOUSAND METRE UNIVERSAL TRANSVERSE MERCATOR GRID ZONE 9

GRID ZONE DESIGNATION	100,000 M. SQUARE IDENTIFICATION
9V	VU



REFERENCE POINT	CHURCH (see above)
EASTING: Read number on grid line immediately to left of point. Estimate tenths of a square from this line eastward to point.	97 9 975
NORTHING: Read number on grid line immediately below point. Estimate tenths of a square from this line northward to point.	98 1 984
EXAMPLE MILITARY GRID REFERENCE	975984
Nearest similar grid reference 100,000 metres (about 63 miles)	

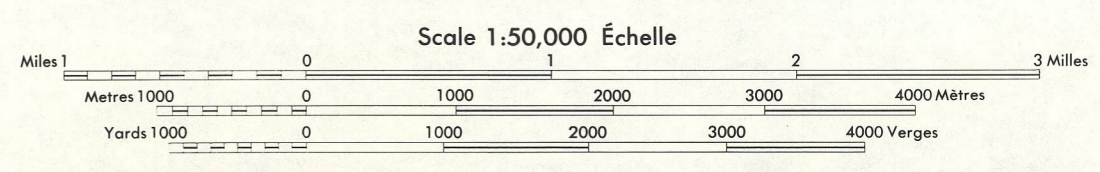
Published 1970 by the SURVEYS AND MAPPING BRANCH, DEPARTMENT OF ENERGY, MINES AND RESOURCES, from aerial photographs taken in 1967. Field surveys 1967. Printed 1971.

Digitizing of the compilation and the coloring were carried out on the Automated Cartographic System.

Copies may be obtained from the Canada Map Office, Department of Energy, Mines and Resources, Ottawa, or your nearest map dealer.

© Canada Copyrights Reserved 1973.

Roads: loose or stabilized surface, all weather... gravel aggloméré, toute saison... 2 lanes or more... less than 2 lanes... loose surface, dry weather and unclassified streets... ruelle hors classe... de terre... cart track... sentier ou portage.



This Provisional Map is equivalent to a standard map in accuracy of content.

Some names on this map are not yet official. Corrections or additions are invited by the Surveys and Mapping Branch.

CERTAIN NOMS INSCRITS SUR CETTE CARTE NE SONT PAS ENCORE OFFICIELS. LES CORRECTIONS ET LES AJOUTS SONT BIEN VENUS.

Cette carte provisoire équivaut à une carte régulière en ce qui concerne la précision de l'information.

Certains noms inscrits sur cette carte ne sont pas encore officiels. La Direction des levés et de la cartographie saurait être avisée de lui signaler corrections et additions.

Établie en 1970, par la DIRECTION DES LEVÉS ET DE LA CARTOGRAPHIE, MINISTÈRE DE L'ÉNERGIE, DES MINES ET DES RESSOURCES, à partir de photographies aériennes prises en 1967. Levés sur le terrain en 1967. Imprimée en 1971.

La traduction en numérique de la compilation et du traçage a été réalisée par le système de cartographie automatique.

Ces cartes sont en vente au Bureau des Cartes du Canada, ministère de l'Énergie, des Mines et des Ressources, Ottawa, ou chez le vendeur le plus près.

© Canada 1973, tous droits réservés.