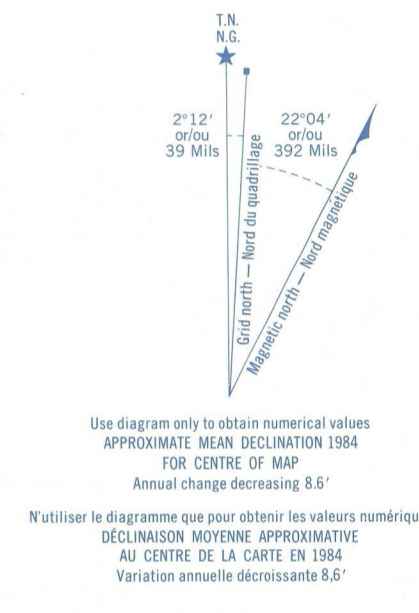
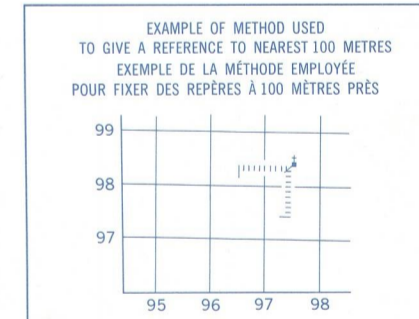
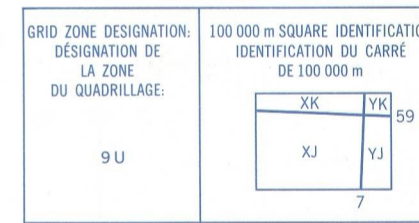




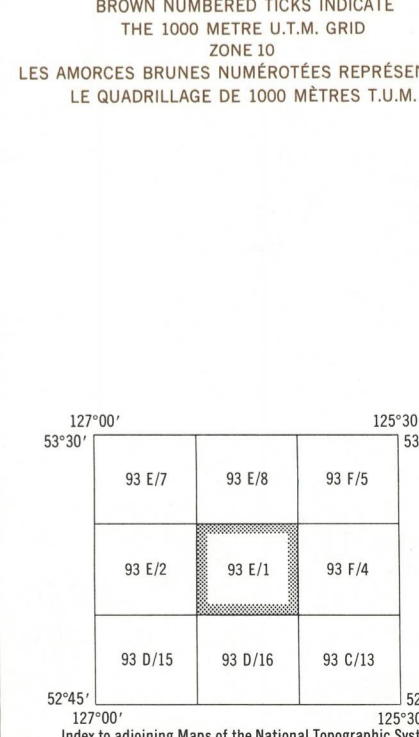
Military users, refer to this map as: SÉRIE A 721 SÉRIE
 Référence de cette carte: MAP 93 E/1 CARTE
 pour usage militaire: ÉDITION 2 MCE ÉDITION



ONE THOUSAND METRE
 UNIVERSAL TRANSVERSE MERCATOR GRID
 ZONE 9
 QUADRILLAGE DE MILLE MÈTRES
 TRANSVERSE UNIVERSEL DE MERCATOR



BROWN NUMBERED TICKS INDICATE THE 1000 METRE U.T.M. GRID ZONE 10
 LES AMORCES BRUNES NUMÉROTÉES REPRÉSENTENT LE QUADRILLAGE DE 1000 MÈTRES U.T.M.



Produced by the SURVEYS AND MAPPING BRANCH,
 DEPARTMENT OF ENERGY, MINES AND RESOURCES.
 Updated from aerial photographs taken in 1979. Published in 1984.
 Copies may be obtained from the Canada Map Office,
 Department of Energy, Mines and Resources, Ottawa,
 or your nearest map dealer.
 © 1984, Her Majesty the Queen in Right of Canada,
 Department of Energy, Mines and Resources.

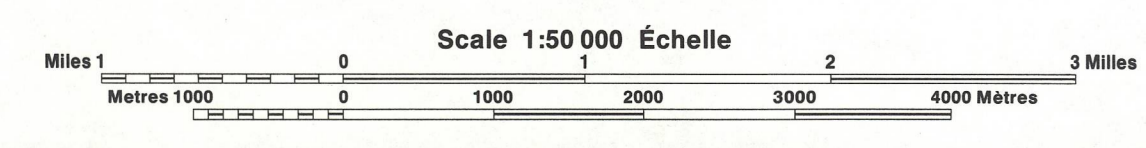
OPPY LAKE
 BRITISH COLUMBIA COLOMBIE-BRITANNIQUE

Information concerning bench marks and horizontal survey measurements can be obtained from the Geomatics Survey Service of the Cartographic Office.
 Pour les renseignements concernant les repères et les mesures altimétriques, s'adresser aux services géomatiques, Direction des levés et de la cartographie, Ottawa.

CONVERSION SCALE FOR ELEVATIONS
 ÉCHELLE DE CONVERSION DES ALTITUDES

CONTOUR INTERVAL 100 FEET
 ÉLEVATIONS IN FEET ABOVE MEAN SEA LEVEL
 North American Datum 1927
 Transverse Mercator Projection

EQUIDISTANCE DES COURBES 100 PIEDS
 ALTITUDES EN PIEDS
 Système de Référence géodésique nord-américain, 1927
 Projection transverse de Mercator



Roads: cart track, cut line or portage, route, parcel or portage
 Routes: sentier, ligne de coupe ou portage, route, parcelle ou portage

FOR COMPLETE REFERENCE SEE REVERSE SIDE
 POUR UNE LISTE COMPLÈTE DES SIGNES, VOIR AU VERSO

Établie par la DIRECTION DES LEVÉS ET DE LA CARTOGRAPHIE,
 MINISTÈRE DE L'ÉNERGIE, DES MINES ET DES RESSOURCES.
 Mise à jour à l'aide de photographies aériennes prises en 1979. Publiée en 1984.
 Ces cartes sont en vente au Bureau des Cartes du Canada,
 Ministère de l'Énergie, des Mines et des Ressources, Ottawa,
 ou chez le vendeur le plus près.
 © 1984, Sa Majesté la Reine en Chef du Canada,
 Ministère de l'Énergie, des Mines et des Ressources.

OPPY LAKE
 93 E/1
 ÉDITION 2 ÉDITION

Energy, Mines and Resources Canada
 Énergie, Mines et Ressources Canada