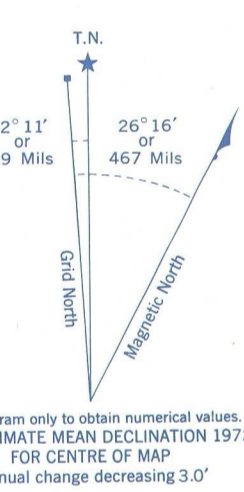
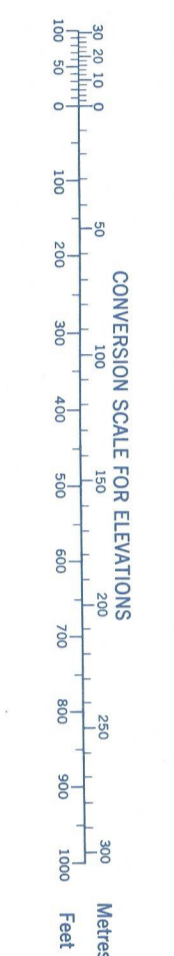
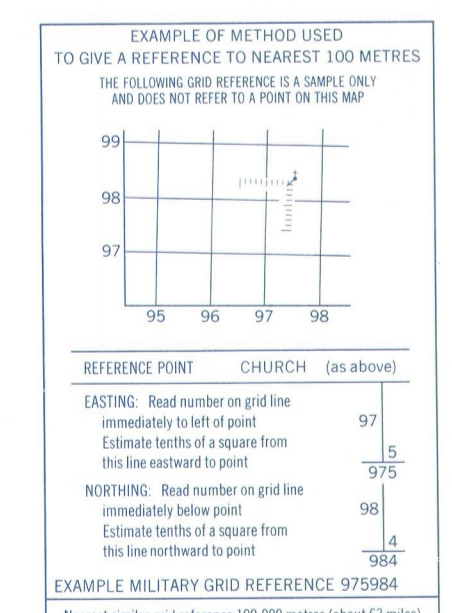
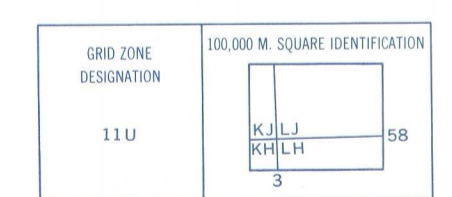




Refer to this map as: 83 D/5 EDITION 1 MCE SERIES A721



ONE THOUSAND METRE UNIVERSAL TRANSVERSE MERCATOR GRID ZONE 11



BROWN NUMBERED TICKS INDICATE THE 1000 METRE U.T.M. GRID ZONE 10
 MCGILL UNIVERSITY MAP COLLECTION
 MAR 2 - 1974
 GEOGRAPHY DEPARTMENT MONTREAL

Copyright, 1966, by the SURVEYS AND MAPPING BRANCH, DEPARTMENT OF LANDS, FORESTS AND WATER RESOURCES, BRITISH COLUMBIA. This aerial photograph was first published by the SURVEYS AND MAPPING BRANCH, DEPARTMENT OF ENERGY AND RESOURCES, Ottawa, 1972.
 Copies may be obtained from the Map Distribution Office, Department of Energy, Mines and Resources, Ottawa.

ANGUS HORNE LAKE
 KAMLOOPS DIVISION OF YALE DISTRICT
 BRITISH COLUMBIA
 Scale 1:50,000 Echelle
 0 1000 2000 3000 4000 METRES
 0 1000 2000 3000 4000 YARDS
 CONTOUR INTERVAL (00) FEET
 Elevation in Feet above Mean Sea Level
 North American Datum 1927
 Transverse Mercator Projection

This Provisional Map is equivalent to a standard map in accuracy of content.
 Some names on this map are not yet official. Corrections or additions are invited by the Survey and Mapping Branch.
 Elevation in Feet above Mean Sea Level
 North American Datum 1927
 Transverse Mercator Projection

Cette carte provisoire équivaut à une carte régulière au point de vue précision de contenu.
 Certains noms inscrits sur cette carte ne sont pas encore officiels. La Direction des cartes et de la cartographie s'avance qu'il est public de lui signaler corrections et additions.
 Élévation en pieds au-dessus du niveau moyen de la mer
 Système de référence géodésique nord-américain, 1927
 Projection transverse de Mercator

Rédigé en 1966, par la DIRECTION DES LEVÉS ET DE LA CARTOGRAPHIE, DÉPARTEMENT DES TERRES, FORÊTS ET DES RESSOURCES PROVINCIALES DU COLUMBIE. Cette photographie aérienne a été publiée par la DIRECTION DES LEVÉS ET DE LA CARTOGRAPHIE, MINISTÈRE DE L'ÉNERGIE, DES MINES ET DES RESSOURCES, Ottawa, 1972.
 Des cartes sont en vente au Bureau de distribution des cartes, Ministère de l'Énergie, des Mines et des Ressources, Ottawa.