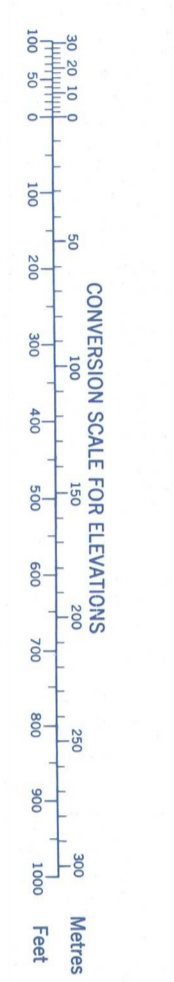
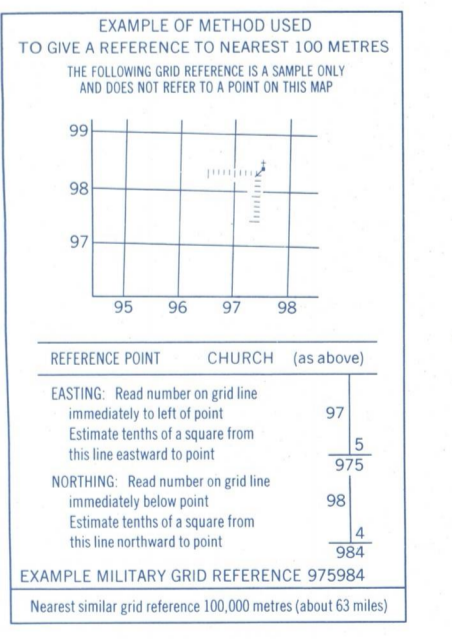
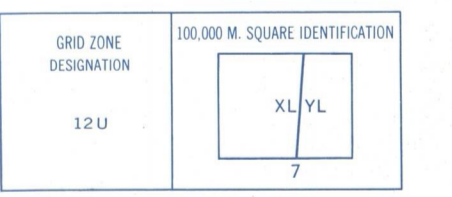


Refer to this map as: 72 K/8 EDITION 2 MCE SERIES A 742



Use diagram only to obtain numerical values. APPROXIMATE MEAN DECLINATION 1973 FOR CENTRE OF MAP. Annual change decreasing 2.0"

ONE THOUSAND METRE UNIVERSAL TRANSVERSE MERCATOR GRID ZONE 12



BROWN NUMBERED TICKS INDICATE THE 1000 METRE U.T.M. GRID ZONE 13

Produced by the SURVEYS AND MAPPING BRANCH, DEPARTMENT OF ENERGY, MINES AND RESOURCES. Updated from aerial photographs taken in 1970. Culture check 1971. Printed 1974.
Copies may be obtained from the Canada Map Office, Department of Energy, Mines and Resources, Ottawa, or your nearest map dealer.
© Canada Copyrights Reserved 1974

Roads	Routes	Water Features	Other
hard surface, all weather	pavée, toute saison	2 chenaux séparés plus de 2 cm	plus de 2 cm
loose or stabilized surface, all weather	gravier aggloméré, toute saison	2 cm	moins de 2 cm
loose surface, dry weather and unclassified streets	de gravier, temps sec et rues hors classe	2 chenaux séparés plus de 2 cm	plus de 2 cm
contract	de terre	de terre	de terre
trail or portage	sentier ou portage		

ROSERAY SASKATCHEWAN
WEST OF THIRD MERIDIAN - OUEST DU TROISIEME MERIDIEN
Scale 1:50,000 Echelle

This Provisional Map is equivalent to a standard map in accuracy of content.
Some names on this map are not yet official. Corrections or additions are invited by the Surveys and Mapping Branch.

Cette carte provisoire équivaut une carte régulière au point de vue de précision de l'information.
Certains noms inscrits sur cette carte ne sont pas encore officiels. La Direction des levés et de la cartographie saurait être avisée de lui signaler corrections ou additions.

CONTOUR INTERVAL 25 FEET
Elevations in Feet above Mean Sea Level
North American Datum 1957
Transverse Mercator Projection

Échelle en pieds au-dessus du niveau moyen de la mer
Système de référence géodésique nord-américain, 1957
Projection Transverse de Mercator

Établi par le BUREAU DES LEVÉS ET DE LA CARTOGRAPHIE, MINISTÈRE DE L'ÉNERGIE, DES MINES ET DES RESSOURCES. Mise à jour à partir de photographies aériennes prises en 1970. Vérification des ouvrages en 1971. Imprimé en 1974.
Ces cartes sont en vente au Bureau des Cartes du Canada, Ministère de l'Énergie, des Mines et des Ressources, Ottawa, ou chez le vendeur le plus près.
© Canada 1974. Tous droits réservés

SUPERSEDED EDITION