

METRIC/MÉTRIQUE

METRIC/MÉTRIQUE

LEGEND - LÉGENDE

- ROAD, HARD SURFACE: ROUTE, REVÊTEMENT DUR
- ROAD, LOOSE SURFACE: ROUTE, SURFACE DE GRAVIER
- CART TRACK, WINTER ROAD: CHEMIN DE TERRE, ROUTE D'HIVER
- TRAIL, CUT LINE, PORTAGE: SENTIER, PERÇES OU PORTAGE
- BUILT-UP AREA: AGGLOMÉRATION
- RAILWAY: SIDING, STATION, STOP: CHEMIN DE FER, VOIE D'ÉVÈNEMENT, STATION, ARRÊT
- BRIDGE: PONT
- SEAPLANE BASE, SEAPLANE ANCHORAGE: BASE D'HYDROAVIONS, ANCRAGE D'HYDROAVIONS
- HOUSE, BARN: MAISON, GRANGE
- CHURCH; SCHOOL; POST OFFICE: ÉGLISE; ÉCOLE; BUREAU DE POSTE
- TOWER; LANDMARK OBJECT: TOUR; VALEUR DE REPÈRE
- WELL; OIL, GAS, TANK; WATER: PUIS; PÉTROLE, GAZ; RÉSERVOIR; EAU
- POWER TRANSMISSION LINE: LIGNE DE TRANSPORT D'ÉNERGIE
- MINE; GRAVEL PIT: MINE; CARRIÈRE DE GRAVIER
- CUTTING; EMBANKMENT: DÉBLAI; REMBLAI
- INTERNATIONAL, PROVINCIAL BOUNDARY: FRONTIÈRE INTERNATIONALE, LIMITE PROVINCIALE AVEC SÈNE ET NUMÉRO
- PROVINCIAL BOUNDARY, UNSURVEYED: FRONTIÈRE PROVINCIALE, NON APPENTÉE
- COUNTY, DISTRICT BOUNDARY: LIMITE DE COMTE OU DE DISTRICT
- TOWNSHIP, PARISH BOUNDARY: LIMITE DE CANTON, DE PAROISSE
- MUNICIPALITY BOUNDARY: LIMITE DE MUNICIPALITÉ
- RESERVE, SANCTUARY, PARK, ETC. BOUNDARY: LIMITE DE RÉSERVE, SANCTUAIRE, PARCS, ETC.
- OUTLINED LANDMARK AREA: LIMITE DE SURFACE REPÈRE
- BOUNDARY APPROXIMATE, ETC.: LIMITE APPROXIMATIVE, ETC.
- D.L.S. TOWNSHIP CORNER, SURVEYED, UNSURVEYED: COIN DE CANTON (A.T.C.); APPENTÉ; NON APPENTÉ
- D.L.S. SECTION CORNERS: COINS DE SECTION (A.T.C.)
- HORIZONTAL CONTROL POINT: POINT DE CONTRÔLE PLANIMÉTRIQUE
- BENCH MARK WITH ELEVATION: REPÈRE DE NIVELLEMENT AVEC COTE
- SPOT ELEVATION, PRECISE: POINT CÔTÉ, PRÉCIS
- STREAM OR SHORELINE, INDEFINITE: COURS D'EAU OU RIVE; IMPRÉCIS
- LAKE, INTERMITTENT LAKE; SHALLOW LAKE: LAC; LAC INTERMITTENT; LAC PEU PROFOND
- FLOODED LAND: TERRAIN INONDÉ
- MARSH; SWAMP (WOODED); STRING BOG: MARAIS; BOISÉ; MARÉCAUX; FONGÈRE; À FLAMENTS
- DRY RIVER BED WITH CHANNELS: LIT DE RIVIÈRE ASSÈCHÉ AVEC CHEVAUX
- RAPIDS; FALLS; RAPIDS: RAPIDES; CHUTES; RAPIDES
- FORESHORE FLATS, SAND IN WATER; ROCKS: ESTRANS; SABLE SOUS L'EAU; ROCHES
- TUNDRA; LAKES IN TUNDRA; POLYGONS: TOUNDRA; LACS EN TOUNDRA; POLYÈDRES DE TOUNDRA
- PALSA BOG: FONGÈRE DE PALSE
- DAM; WHARF: BARRAGE; QUAI
- ICEFIELD (GLACIER); MORANE: CHAMP DE GLACE (GLACIER); MORANE
- PINGO: PINGO
- DITCH: FOSSE
- CONTOURS: COURBES DE NIVEAU
- APPROXIMATE CONTOURS: COURBES DE NIVEAU APPROXIMATIVES
- DEPRESSION CONTOUR: COURBE DE CUVETTE
- CLIFF: FALAISE
- SPOT ELEVATION, APPROXIMATE; LAND; WATER: POINT CÔTÉ, APPROXIMATIF; SUR TERRE; SUR L'EAU
- ESKER: ESKER
- SAND, SAND DUNES, RAISED BEACHES: SABLE; DUNES DE SABLE; PLAGES SURÉLEVÉES
- HISTORIC SITE: LIEU HISTORIQUE
- WOODED AREA, FOREST, CLEARED AREA: SURFACE BOISÉE, FORÊT; ESPACE DÉBOISÉ, CLAIRIÈRE

GLOSSARY - GLOSSAIRE

- AIRFIELD: TERRAIN D'AVIATION
- CONDITION UNKNOWN: CONDITION INCONNUE
- CABIN: CABINE

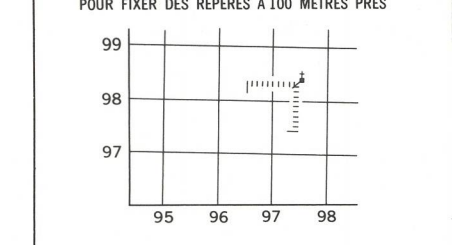
PHOTOGRAPHY PHOTOGRAPHIE

| COMPILATION  | RESTITUTION |
|--------------|-------------|
| A-23706 7/81 | 109         |
| A-23916 9/74 | 6           |
| A-25828 8/81 | 95          |
| A-23875 8/74 | 65          |


GRID ZONE DESIGNATION



EXAMPLE OF METHOD USED TO GIVE A REFERENCE TO NEAREST 100 METRES



REVISION



REFERENCE POINT

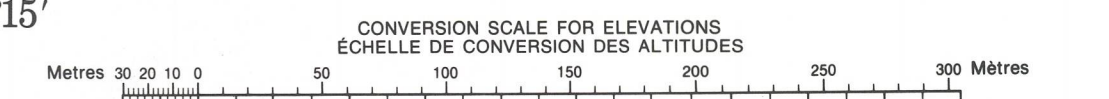
CHURCH - EGLISE (est-ouest)  
 (est-ouest)  
 EASTING: Road number on grid line immediately to left of point.  
 ASCIÉS: Note le chiffre de la ligne de quadrillage immédiatement à gauche du repère.  
 Estimate number of a square from this line westward to point.  
 Estimer le nombre de carrés du carré entre cette ligne et le repère en direction est.  
 NORTHING: Road number on grid line immediately below point.  
 ODDIÈRE: Note le chiffre de la ligne de quadrillage immédiatement en dessous du repère.  
 Estimate number of a square from this line northward to point.  
 Estimer le nombre de carrés du carré entre cette ligne et le repère en direction nord.  
 GRID REFERENCE: 97584  
 RÉFÉRENCE AU QUADRILLAGE: 97584  
 Nearest similar grid reference 100 000 metres.  
 La prochaine référence similaire est à 100 000 mètres.

Index to adjoining Maps of the National Topographic System

|         |         |         |
|---------|---------|---------|
| 94 K/12 | 94 K/11 | 94 K/10 |
| 94 K/5  | 94 K/6  | 94 K/7  |
| 94 K/4  | 94 K/3  | 94 K/2  |

ONE THOUSAND METRE UNIVERSAL TRANSVERSE MERCATOR GRID

ZONE 10  
 QUADRILLAGE DE MILLE MÈTRES  
 TRANSVERSE UNIVERSAL DE MERCATOR  
 The 1984 MAGNETIC BEARING is 30°34' (543 miles) EAST OF GRID NORTH.  
 ANNUAL CHANGE DECREASING 9.7'  
 GRID NORTH is 1° 55' (34 miles) WEST OF TRUE NORTH for centre of map.  
 Le REPÈRE MAGNÉTIQUE en 1984 est à 30°34' (543 miles) à l'EST DU NORD DU QUADRILLAGE.  
 VARIATION ANNUELLE DÉCROISSANTE 9.7'  
 Le NORD DU QUADRILLAGE est à 1°55' (34 miles) à l'OUEST DU NORD GÉOGRAPHIQUE au centre de la carte.



PRODUCED BY THE SURVEY AND MAPPING BRANCH, DEPARTMENT OF ENERGY, MINES AND RESOURCES, OTTAWA, PUBLIÉ PAR LE BRANCH DE LA TOPOGRAPHIE, MINISTÈRE DE L'ÉNERGIE, DES MINES ET DES RESSOURCES, OTTAWA, PUBLIÉ EN 1986.  
 COPIES MAY BE OBTAINED FROM THE CANADA MAP OFFICE, DEPARTMENT OF ENERGY, MINES AND RESOURCES, OTTAWA, OR YOUR NEAREST MAP DEALER.  
 © 1986, HER MAJESTY THE QUEEN IN RIGHT OF CANADA, DEPARTMENT OF ENERGY, MINES AND RESOURCES.

ELEVATIONS IN METRES ABOVE MEAN SEA LEVEL  
 CONTOUR INTERVAL ..... 20 METRES  
 NORTH AMERICAN DATUM 1927  
 TRANSVERSE MERCATOR PROJECTION  
 INFORMATION CONCERNING BENCH MARKS AND HORIZONTAL SURVEY MONUMENTS CAN BE OBTAINED FROM GEOLOGICAL SURVEY, SURVEY AND MAPPING BRANCH, OTTAWA.

**NORMANDY MOUNTAIN**  
 PEACE RIVER LAND DISTRICT  
 BRITISH COLUMBIA COLOMBIE-BRITANNIQUE  
 Scale 1:50 000 Échelle  
 0 1000 2000 3000 4000 Mètres  
 0 1 2 Miles

ALTITUDES EN MÈTRES  
 ÉQUIDISTANCE DES COURBES ... 20 MÈTRES  
 SYSTÈME DE RÉFÉRENCE GÉODÉSIQUE NORD-AMÉRICAIN 1927  
 PROJECTION TRANSVERSE DE MERCATOR  
 POUR TOUT RENSEIGNEMENT CONCERNANT LES REPÈRES ET MONUMENTS ALTIMÉTRIQUES, S'ADRESSER AUX LEVÉS GÉODÉSIQUES, DIRECTION DES LEVÉS ET DE LA CARTOGRAPHIE, OTTAWA.

ÉTABLI PAR LA DIRECTION DES LEVÉS ET DE LA CARTOGRAPHIE, MINISTÈRE DE L'ÉNERGIE, DES MINES ET DES RESSOURCES, OTTAWA, PUBLIÉ EN 1986.  
 DES CARTES SONT EN VENTE AU BUREAU DES CARTES DU CANADA, MINISTÈRE DE L'ÉNERGIE, DES MINES ET DES RESSOURCES, OTTAWA, OU CHEZ LE VENDOR LE PLUS PRÈS.  
 © 1986, SA MAJESTÉ LA REINE DU CHEF DU CANADA, MINISTÈRE DE L'ÉNERGIE, DES MINES ET DES RESSOURCES.

**NORMANDY MOUNTAIN**  
 94 K/6  
 EDITION 1