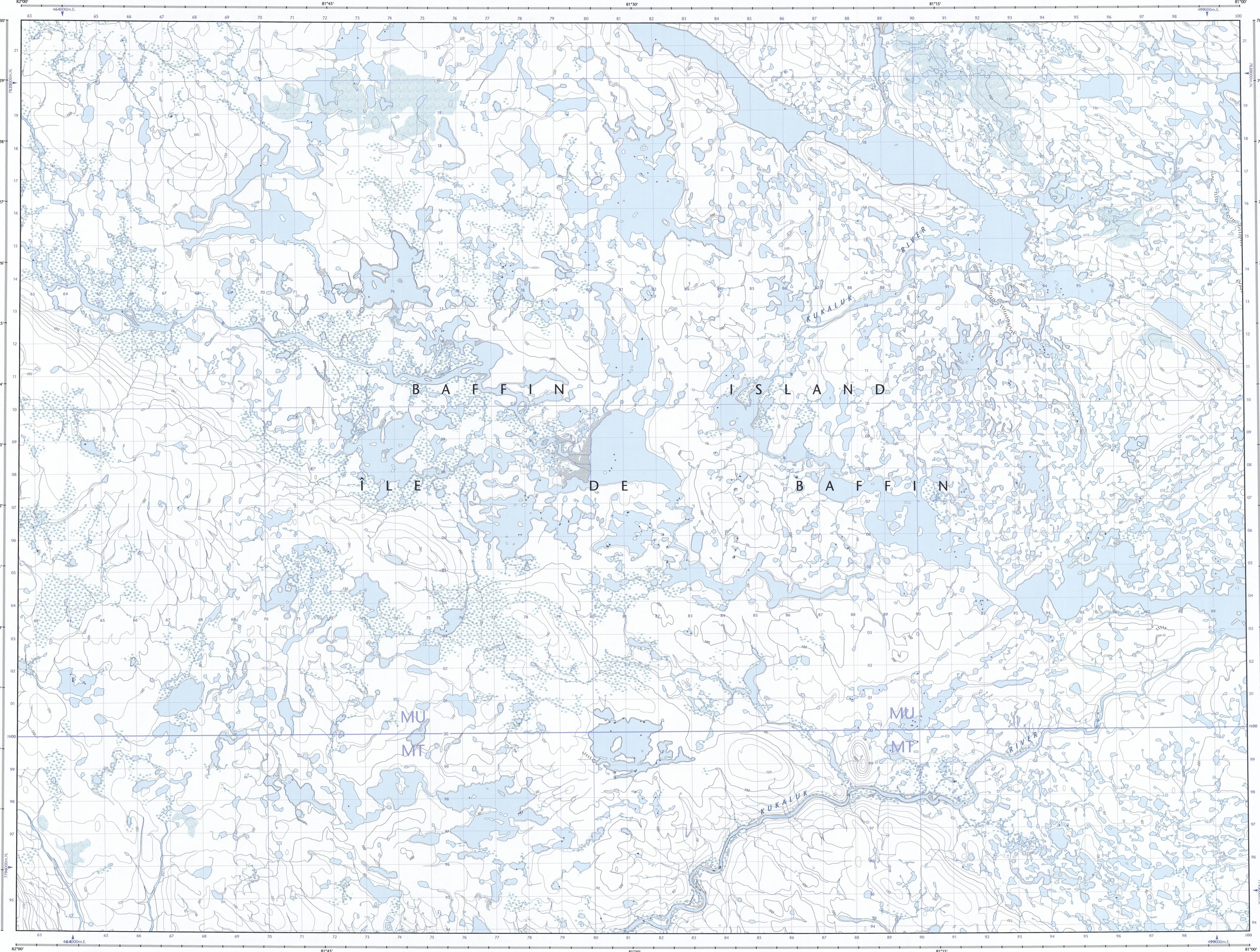


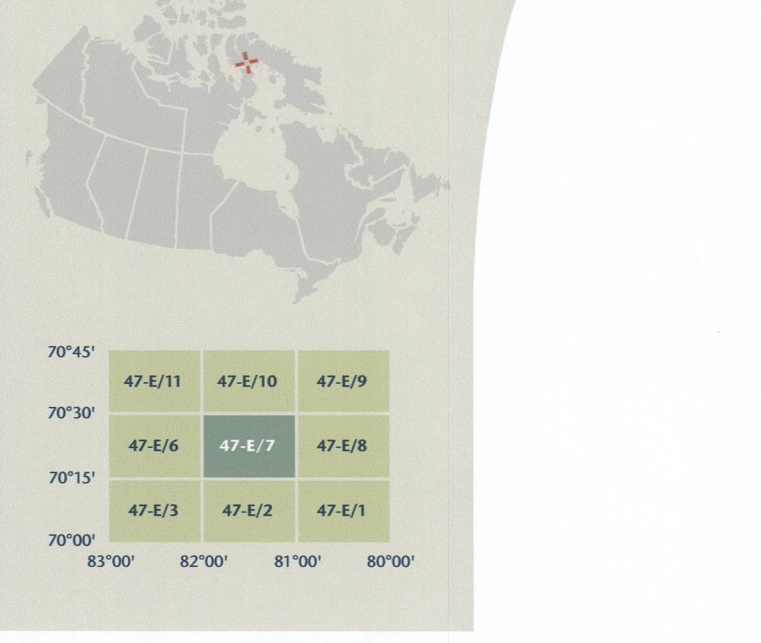
- Road: hard surface, more than 2 lanes; toll gate; service centre
Route: revêtement dur, plus de 2 voies; poste de péage; centre de service
- Road: hard surface, 2 lanes; less than 2 lanes; unroaded
Route: revêtement dur, 2 voies; moins de 2 voies; sans revêtement
- Road: hard surface, street, conduit bridge; loose or stabilized surface, street
Route: revêtement dur, rue; pont de canalisation; de gravier, aggloméré, rue
- Road: loose or stabilized surface, street, 2 lanes or more; less than 2 lanes
Route: de gravier, aggloméré, route saison, 2 voies ou plus; moins de 2 voies
- Road: loose surface, dry weather; vehicle track or winter road; trail, portage
Route: de gravier, temps sec; chemin de terre ou d'hiver; sentier; portage
- Highway interchange; highway route number; built-up area
Échangeur; numéro de route; agglomération
- Railway: single track; railway station; bridge; trestle; multiple tracks
Chemin de fer, voie unique; gare; pont; plateau tournant; voies multiples
- Railway: abandoned; railway yard
Chemin de fer, abandonné; gare de triage
- Rapid transit: rail, road, footbridge
Transport rapide: voie ferrée, route; passerelle
- Caseway; covered bridge; tunnel; bridge; movable bridge
Cheminée; pont couvert; tunnel; pont; pont mobile
- Boundary: international; boundary monument
Limite: internationale; repère d'arpentage
- Boundary: provincial and territorial
Limite: provinciale et territoriale
- Boundary: unsurveyed provincial or territorial; area outline
Limite: provinciale ou territoriale non arpentée; surface délimitée
- Boundary: administrative; recreational
Limite: administrative; récréative
- Boundary: geographic; unurveyed geographic; small Indian reserve
Limite: géographique; géographique non arpentée; petite réserve indienne
- Wall; fence
Mur; clôture
- Power transmission line; multiple lines; submarine cable
Ligne de transport d'énergie; lignes multiples; câble sous-marin
- Pipeline: oil, natural gas; control valve; multi-use; underground
Pipeline: pétrole, gaz naturel; vanne de contrôle; multi-utilitaire; souterrain
- Mine: pit; sand, gravel, clay, quarry
Mine: puits; sable, gravier, argile; carrière
- Airport/airfield: active, condition unknown; heliport
Aéroport/aérodrome d'aviation: actif, condition inconnue; héliport
- Industrial building; chimney; industrial, flare stack, burner, lumberyard
Bâtiment industriel; cheminée; industriel; tour de flamme; brûleur; scierie
- Oil tank; water tank
Réservoir de pétrole; réservoir d'eau
- Silo; grain elevator; cleanroom; weather satellite tracking station
Silo; élévateur à grains; tour de dégagement; station de poursuite de satellite
- Electric facility; oil or natural gas facility; wind-operated device
Installation électrique; installation pétrolière; satellite solaire
- Tower: communication, radar antenna; radio telescope; fire, control
Tour: communication, antenne radar; radiotélescope; feu; contrôle
- Domestic waste; liquid waste; industrial solid deposit
Déchet domestique; déchet liquide; dépôt solide industriel
- Sport field; arena; community centre
Centre sportif; arène; centre communautaire
- Lookout; historic site; zoo
Belvédère; lieu historique; zoo
- Coal course; campground; ruins
Cours de golf; terrain de camping; ruines
- Ski lift; sports track
Remonte-pente; piste de course
- Building(s): building(s); religious, educational; cabin
Bâtiment(s): bâtiment(s); religieux; d'enseignement; cabine
- Hospital; medical centre; senior citizens home; lodging
Hôpital; centre médical; résidence pour personnes âgées; gîte
- City hall; Parliament Building; municipal hall
Mairie de ville; édifice du Parlement; salle municipale
- Customs post; ranger warden station; cemetery
Poste de douane; poste de garde forestier (poste de garde de parc cinématique)
- Court house; penal institution
Palais de justice; établissement pénitentiaire
- Fire station; police station; armory
Caserne de pompiers; poste de police; manège militaire
- Waterbody/shoal; watercourse; disappearing stream
Plan d'eau; banc; cour d'eau; ruisseau; cours d'eau disparissant
- Navigation light; ferry; crib or abandoned barge pier
Feu de navigation; traversier; caisson ou pilier de pont abandonné
- Coast guard station; weather buoy; active, condition unknown; marina
Station de la garde-côte; hydrobouée: actif, condition inconnue; marina
- Fish ladder; dam: small, large, carrying road
Échelle à poissons; barrage: petit, grand; pontant une route
- Dike/levee; boat ramp; wharf; pier or dock; food; breakwater
Dighe/mur de protection; rampe de chargement; quai; jetée; gâse; brise-lames
- Dig; dyke; ford; small island; navigational beacon
Câble; cale sèche; gué; îlot; balise de navigation
- Navigable canal; lock; ditch, conduit, irrigation canal; spring
Canal navigable; écluse; fossé; canalisation; canal d'irrigation; source
- Reservoir; underground reservoir; fish pound
Réservoir; réservoir souterrain; vannes dans l'eau
- Albion; dry (fret bed), sand in water, low-water flats
Albion: 18 de mètres à sec; sable dans l'eau; estuaires
- Rapids; falls (height)
Rapides; chutes (hauteur)
- Rocky ledge; reef; rocks in water; exposed aliyaynik
Banc rocheux; récif; rochers dans l'eau; épave émergée
- Moraine; glacial debris; permanent snow and ice
Moraine; débris glaciaire; neige et glace permanentes
- Marsh; swamp, marsh in water; string bog
Marais; marécage; marais dans l'eau; tourbière réticulée
- Tundra ponds; tundra polygon; peat bog
Toundra; tourbières; tourbières de tourbe; tourbière à pale
- Sand; silt; peat; wooded area
Sable; limon; tourbe; région boisée
- Contour; index; intermediate; approximate
Courbes de niveau: multiples; intermédiaires; approximatives
- Depression contour; spot elevation; cave
Courbes de contour; point coté; caverne



47-E/7 SCALE 1:50 000 EDITION 01

NO TITLE

Nunavut



Canadian Topographic Maps/Cartes topographiques du Canada

Natural Resources Canada / Ressources naturelles Canada



Produced on November 25, 2009, by the Centre for Topographic Information, Natural Resources Canada. Établi le 25 novembre 2009, par le Centre d'information topographique, Ressources naturelles Canada.

The paper copy of this map meets the print quality standards of Natural Resources Canada when it bears a Certified Map Printer holographic label.

La copie papier de cette carte respecte les normes de qualité d'impression de Ressources naturelles Canada quand elle porte l'étiquette holographique de l'imprimeur de cartes accrédité.

For corrections, additions or comments concerning the content of this map, please contact Natural Resources Canada at: <http://topo.nrcan.gc.ca> or topo@nrcan.gc.ca.
Pour les corrections, ajouts ou commentaires concernant le contenu de cette carte, veuillez contacter Ressources naturelles Canada par courrier électronique à: topo@nrcan.gc.ca ou par voie électronique à: <http://topo.nrcan.gc.ca>

© 2009 Her Majesty the Queen in Right of Canada. © 2009 Sa Majesté la Reine du chef du Canada.

This map is not to be used for air or marine navigation. Cette carte ne doit pas être utilisée pour la navigation aérienne ou maritime.

Map content validity dates

- Road network: Absent
- Hydrographic network: 2002
- Vegetation: Absent
- Buildings: Absent
- Boundaries: Absent
- Toponymy: 2005 - 2009

Detailed metadata can be found at: <http://GeoGratis.ca>

Dates de validité du contenu de la carte

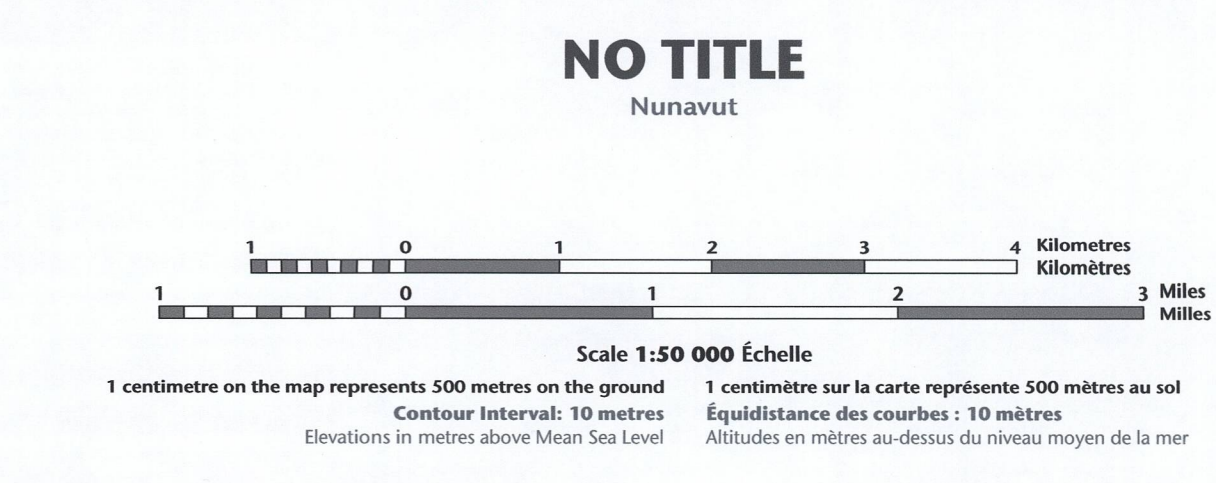
- Réseau routier: Absent
- Réseau hydrographique: 2002
- Végétation: Absent
- Bâtiments: Absent
- Limites: Absent
- Toponymie: 2005 - 2009

Consultez les métadonnées détaillées sur: <http://GeoGratis.ca>

Pour toutes corrections, ajouts ou commentaires concernant le contenu de cette carte, veuillez contacter Ressources naturelles Canada par courrier électronique à: topo@nrcan.gc.ca ou par voie électronique à: <http://topo.nrcan.gc.ca>

© 2009 Sa Majesté la Reine du chef du Canada.

Cette carte ne doit pas être utilisée pour la navigation aérienne ou maritime.

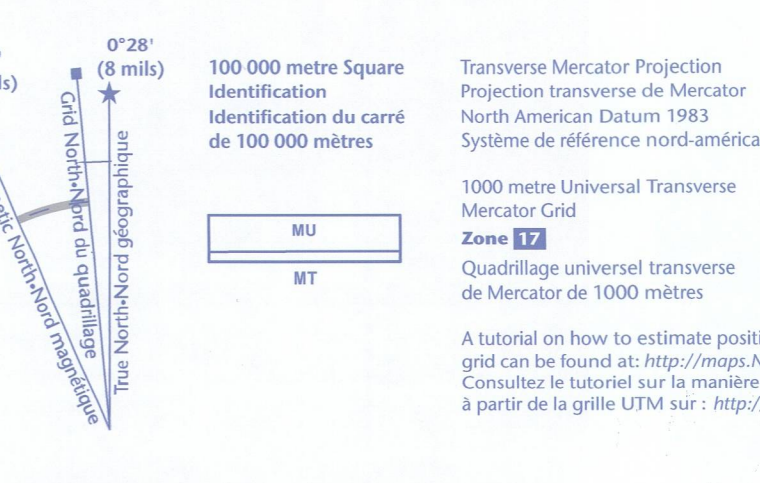


Use diagram only to obtain numeric values
Approximate Mean Declination 2009 for centre of map
Annual change decreasing 43.5'

N'utiliser le diagramme que pour obtenir les valeurs numériques
Déclinaison moyenne approximative au centre de la carte en 2009
Variation annuelle décroissante 43.5'

For magnetic declination information, visit: <http://geo.nrcan.gc.ca/geomag>
Pour l'information sur la déclinaison magnétique, visitez: <http://geo.nrcan.gc.ca/geomag>

The magnetic compass may be erratic in this region
La boussole sera peut-être instable dans cette région



70°45'	47-8/1	47-8/10	47-8/9
70°30'	47-8/6	47-8/7	47-8/8
70°15'	47-8/3	47-8/2	47-8/1
70°00'	81°00'	81°00'	81°00'

47-E/7
SCALE
ÉCHELLE 1:50 000
EDITION
ÉDITION 01
VERSION
VERSION 00
SERIES
SÉRIE A713

Printed map / Carte imprimée
Cat. no. N2950
M112-2/0707-PDF
ISSN 1913-8484
ISBN 978-0-660-64482-0

Digital map / Carte numérique
Cat. no. N2950
M112-2/0707-PDF
ISSN 1913-8484
ISBN 978-0-660-64482-1