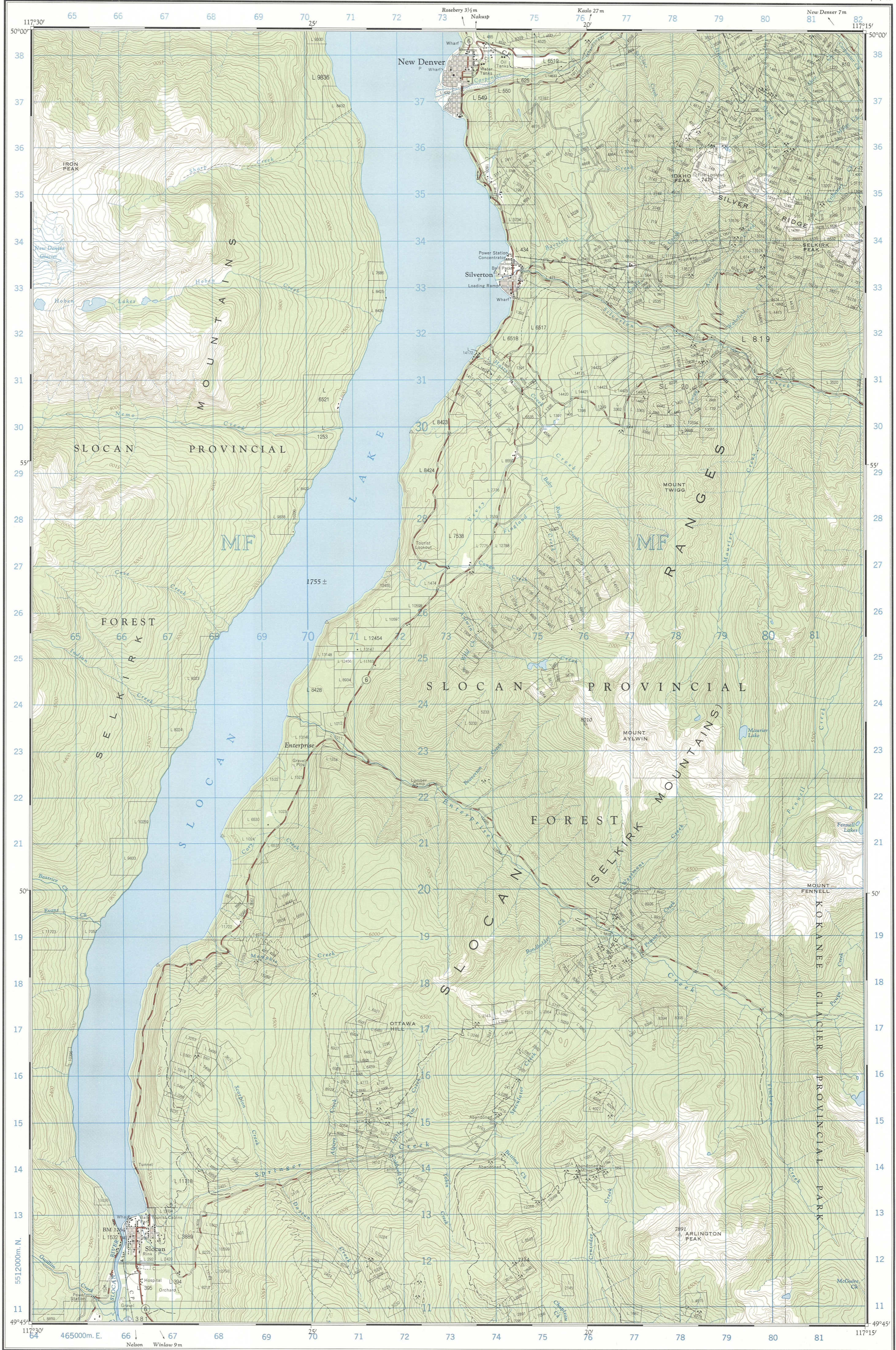


Refer to this map as: 82 F/14 W EDITION 2 ASE SERIES A 721

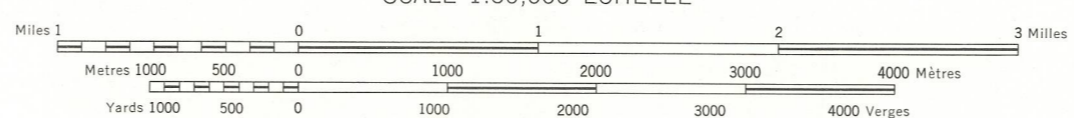


Compiled, 1961, by the SURVEYS AND MAPPING BRANCH, DEPARTMENT OF MINES AND TECHNICAL SURVEYS, from aerial photographs taken in 1955. Field surveys 1957 and 1959. Culture check 1959. Printed 1966.

Copies may be obtained from the Map Distribution Office, Department of Mines and Technical Surveys, Ottawa.

### SLOCAN KOOTENAY DISTRICT BRITISH COLUMBIA

SCALE 1:50,000 ÉCHELLE



CONTOUR INTERVAL 100 FEET  
Elevations in Feet above Mean Sea Level  
North American Datum 1927  
Transverse Mercator Projection

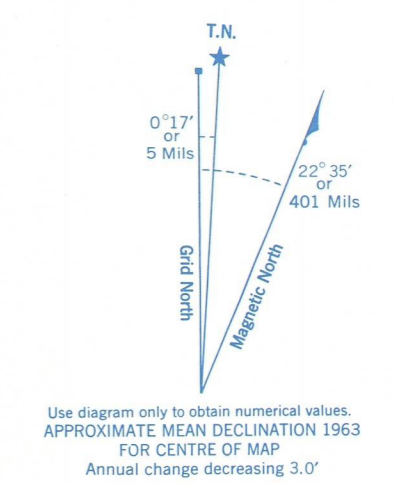
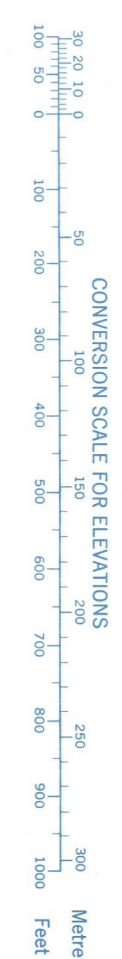
ÉQUIDISTANCE DES COURBES 100 PIEDS  
Élévations en pieds au-dessus du niveau moyen de la mer  
Réseau géodésique nord-américain unifié (1927)  
Projection transverse de Mercator

Roads	Routes
hard surface, all weather.....	route toute saison.....
hard surface, all weather.....	route toute saison.....
loose surface, all weather.....	route toute saison.....
loose surface, dry weather.....	route toute saison.....
cart track.....	route toute saison.....
trail or portage.....	route toute saison.....
Railway, normal gauge, single track.....	chemin de fer unique (écartement normal).....
Horizontal control point, with elevation.....	point géodésique avec cote.....
Bench mark, with elevation.....	repère de nivellement avec cote.....

Building.....	Bâtiment.....	Bar.....	Grange.....
School.....	École.....	Post Office.....	Bureau de poste.....
Church.....	Église.....	Cemetery.....	Cimetière.....
Mine or Open cut.....	Mine ou fosse à ciel ouvert.....	Lighthouse.....	Phare.....
Power transmission line.....	Ligne de transport d'énergie.....	River with bridge.....	Rivière avec pont.....
Stream, intermittent or dry.....	Cours d'eau intermittent, ou à sec.....	Lake, intermittent, indistinct.....	Lac intermittent, non imprimé.....
Marsh or Swamp.....	Marais ou marécage.....	Depression contours.....	Courbes de cuvette.....

Rédigée en 1961, par la DIRECTION DES LEVÉS ET DES RELEVÉS TECHNIQUES, d'après des photographies aériennes prises en 1955. Levés sur le terrain en 1957 et 1959. Vérification des ouvrages en 1959. Imprimée en 1966.

Ces cartes sont en vente au Bureau de distribution des cartes, ministère des Mines et des Relevés techniques, Ottawa.



GRID ZONE DESIGNATION	100,000 M. SQUARE IDENTIFICATION
11 U	MF

TO GIVE A REFERENCE TO NEAREST 100 METRES

EXAMPLE: MINE

EASTING: Read number on grid line immediately to left of point  
Estimate tenths of a square from this line eastward to point.

NORTHING: Read number on grid line immediately below point  
Estimate tenths of a square from this line northward to point.

MILITARY GRID REFERENCE: 738224  
Nearest similar grid reference 100,000 metres (about 63 miles)

ONE THOUSAND METRE  
UNIVERSAL TRANSVERSE MERCATOR GRID  
ZONE 11

82 K/4 E	82 K/3 W	82 K/3 E
82 F/13 E	82 F/14 W	82 F/14 E
82 F/12 E	82 F/11 W	82 F/11 E

INDEX TO ADJOINING SHEETS OF THE NATIONAL TOPOGRAPHIC SYSTEM

**SUPERSEDED EDITION**