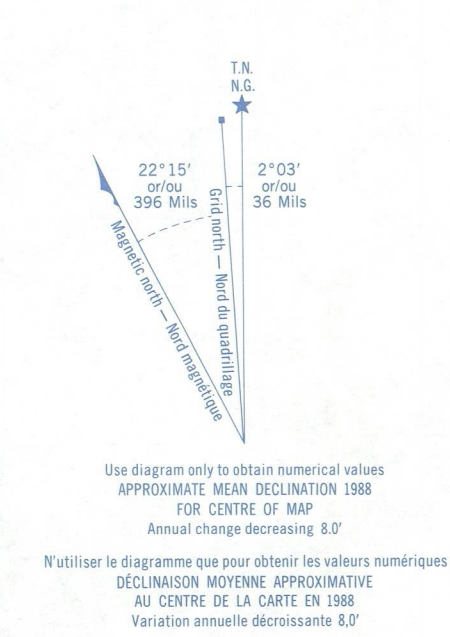
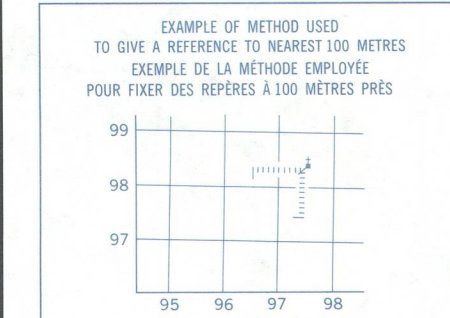
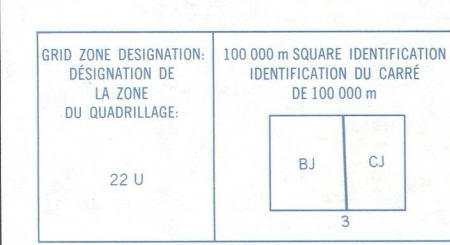




Military users, refer to this map as: **SERIES A TRI SÉRIE**
 Références de cette carte pour usage militaire: **MAP 2 C4 CARTE**
 ÉDITION 3 MCE ÉDITION



ONE THOUSAND METRE
 UNIVERSAL TRANSVERSE MERCATOR GRID
 ZONE 22
 QUADRILLAGE UNIVERSEL TRANSVERSE DE MERCATOR DE MILLE MÈTRES



REFERENCE POINT POINT DE REPÈRE	CHURCH - ÉGLISE	(see above) (ci-dessus)
EASTING ESTIMATION	97	97
NORTHING NORD	97	97
GRID REFERENCE RÉFÉRENCE DU QUADRILLAGE	9797	9797

Nearest similar grid reference 100 000 metres
 Le plus proche repère semblable est à 100 000 mètres

BROWN NUMBERED TICKS INDICATE THE 1000 METRE U.T.M. GRID
 LES MARQUES BRUNES NUMÉRÉES REPRÉSENTENT LE QUADRILLAGE U.T.M. DE 1000 MÈTRES

48°30'	54°30'	54°45'	54°30'
2 08	2 05	2 06	
2 01	2 04	2 03	
1 06	1 03	1 04	
47°45'	54°30'	54°45'	47°30'

Table of bearings of the National Topographic System
 Tableaux d'azimuts du Système national de référence cartographique

PRODUCED BY THE SURVEYS AND MAPPING BRANCH, DEPARTMENT OF ENERGY, MINES AND RESOURCES, UPDATED FROM AERIAL PHOTOGRAPHS TAKEN IN 1960 AND 1961. CLUTTER CHECK LINE, PUBLISHED IN 1988. COPIES MAY BE OBTAINED FROM THE CANADA MAP OFFICE, DEPARTMENT OF ENERGY, MINES AND RESOURCES, OTTAWA, OR YOUR NEAREST MAP DEALER.

ÉTABLI PAR LA DIVISION DES LEVÉS ET DE LA CARTOGRAPHIE, MINISTÈRE DES ÉNERGIES, DES MINES ET DES RESSOURCES, MIS À JOUR À PARTIR DE PHOTOGRAPHES AÉRIENNES PRISES EN 1960 ET 1961. VÉRIFICATION DES OUVRAGES EN 1988. PUBLIÉE EN 1988. CES CARTES SONT EN VENTE AU BUREAU DES CARTES DU CANADA, MINISTÈRE DE L'ÉNERGIE, DES MINES ET DES RESSOURCES, OTTAWA, OU CHEZ LE VENDEUR LE PLUS PRÈS.

© 1988, SA MAJESTÉ LA REINE DU CHIEF DU CANADA, MINISTÈRE DE L'ÉNERGIE, DES MINES ET DES RESSOURCES.

RANDOM ISLAND
NEWFOUNDLAND TERRE-NEUVE

Scale 1:50 000 Échelle
 1 2 3 Miles
 0 1000 2000 3000 4000 Mètres

CONVERSION SCALE FOR ELEVATIONS
 Mètres 50 100 150 200 250 300
 Feet 100 200 300 400 500 600

CONTOUR INTERVAL 50 FEET
 Élévations in Feet above Mean Sea Level
 North American Datum 1927
 Transverse Mercator Projection

ECHÉLLE DE CONVERSION DES ALTITUDES
 Mètres 50 100 150 200 250 300
 Pieds 100 200 300 400 500 600

ÉQUIDISTANCE DES COURSES 50 PIEDS
 Altitudes en pieds
 Système de référence géodésique nord-américain, 1927
 Projection transverse de Mercator

RANDOM ISLAND
2 C/4
 ÉDITION 3

Energy, Mines and Resources Canada
 Énergie, Mines et Ressources Canada