

Military users, refer to this map as: **SERIES A 701 SÉRIE MAP 53 N/11 CARTE**  
 Références de cette carte pour usage militaire: **ÉDITION 1 MCE ÉDITION**

**MICHISKAN LAKE**  
 53 N/11  
 ÉDITION 1 ÉDITION

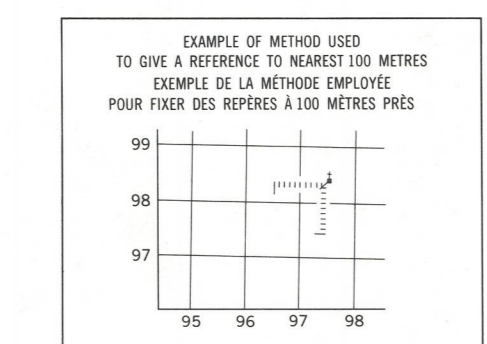
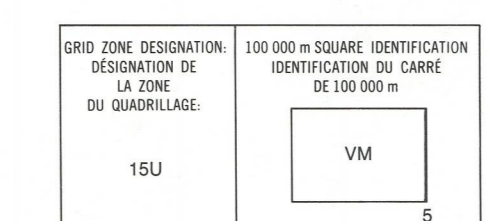
**LEGEND - LÉGENDE**

ROAD, HARD SURFACE	ROUTE, REVÊTEMENT DUR
ROAD, LOOSE SURFACE	ROUTE, SURFACE DE GRAVIER
CART TRACK, WINTER ROAD	CHEMIN DE TERRE, ROUTE D'HIVER
TRAIL, CUT LINE, PORTAGE	SENTIER, PÉRIODE OU PORTAGE
BUILT-UP AREA	AGLOMÉRATION
RAILWAY, SIDING, STATION, STOP	CHÉMIN DE FER, VOIE D'ÉVÈNEMENT, STATION, ARRÊT
BRIDGE	PONT
SEAPLANE BASE, SEAPLANE ANCHORAGE	BASE D'HYDROAVIONS, ANCRAGE D'HYDROAVIONS
HOUSE, BARN	MAISON, GRANGE
CHURCH, SCHOOL, POST OFFICE	ÉGLISE, ÉCOLE, BUREAU DE POSTE
TOWER, LANDMARK OBJECT	TOUR, VALEUR DE RÉFÈRE
WELL, OIL, GAS, TANK WATER	PUITS, PÉTROLE, GAZ, RÉSERVOIR, EAU
POWER TRANSMISSION LINE	LIGNE DE TRANSPORT D'ÉNERGIE
MINE, GRAVEL PIT	MINE, CARRIÈRE DE GRAVIER
CUTTING, EMBANKMENT	DÉBLAI, REMBLAI
INTERNATIONAL, PROVINCIAL BOUNDARY WITH MONUMENT AND NUMBER	FRONTIÈRE INTERNATIONALE, LIMITE PROVINCIALE AVEC BIENNE ET NUMÉRO
PROVINCIAL BOUNDARY, UNSURVEYED	FRONTIÈRE PROVINCIALE, NON ARPENTÉE
COUNTY, DISTRICT BOUNDARY	LIMITE DE COMITÉ OU DE DISTRICT
TOWNSHIP, PARISH BOUNDARY	LIMITE DE CANTON, DE PAROISSE
MUNICIPALITY BOUNDARY	LIMITE DE MUNICIPALITÉ
RESERVE, SANCTUARY, PARK, ETC. BOUNDARY	LIMITE DE RÉSERVES, SANCTUAIRES, PARCS, ETC.
OUTLINED LANDMARK AREA, BOUNDARY APPROXIMATE	LIMITE DE SURFACE RÉFÈRE, LIMITE APPROXIMATIVE, ETC.
D.L.S. TOWNSHIP CORNER, SURVEYED; UNSURVEYED	COIN DE CANTON (A.T.C.) ARPENTÉ; NON ARPENTÉ
D.L.S. SECTION CORNERS	COINS DE SECTION (A.T.C.)
HORIZONTAL CONTROL POINT	POINT DE CONTRÔLE PLANIMÉTRIQUE
BENCH MARK WITH ELEVATION	RÉPÈRE DE NIVELLEMENT AVEC COTE
SPOT ELEVATION, PRECISE	POINT COTÉ, PRÉCIS
STREAM OR SHORELINE, INDEFINITE	COURS D'EAU OU RIVE, IMPRÉCIS
LAKE, INTERMITTENT; SHALLOW LAKE	LAC, LAC INTERMITTENT; LAC PEU PROFOND
FLOODED LAND	TERRAIN INONDÉ
MARSH, SWAMP, WOODDED	MARAIS, BOISE, MARÉCAGEUX, FONDÈRE, À FILAMENTS
STRING BOG	BOISÉ, À FILAMENTS
DRY RIVER BED WITH CHANNELS	LIT DE RIVIÈRE ASSÉCHÉ AVEC CHENILLES
RAPIDS, FALLS, RAPIDS	RAPIDS, CHUTES, RAPIDS
FORESHORE FLATS, SAND IN WATER, ROCKS	ESTRANS, SABLE SOUS L'EAU; ROCHERS
TUNDRA, LAKES IN TUNDRA	TOUNDRA, LACS EN TOUNDRA
POLYGONS	POLYGOINES DE TOUNDRA
PALSA BOG	FONDÈRIÈRE DE PALSE
DAM, WHARF	BARRAGE, QUAI
ICEFIELD (GLACIER); MORaine	CHAMP DE GLACE (GLACIER); MORANE
PINGO	PINGO
DITCH	FOSSÉ
CONTOURS	COURBES DE NIVEAU
APPROXIMATE CONTOURS	COURBES DE NIVEAU APPROXIMATIVES
DEPRESSION CONTOUR	COURBE DE CUVETTE
CLIFF	FALAISE
SPOT ELEVATION, APPROXIMATE; LAND; WATER	POINT COTÉ, APPROXIMATIF; SUR TERRE; SUR L'EAU
ESKER	ESKER
SAND, SAND DUNES, RAISED BEACHES	SABLE, DUNES DE SABLE; PLAGES SURÉLEVÉES
HISTORIC SITE	LIEU HISTORIQUE
WOODED AREA, FOREST; CLEARED AREA	SURFACE BOISÉE, FORÊT; ESPACE DÉBOUÉE, CLAIRIÈRE

**GLOSSARY - GLOSSAIRE**

200' BASE LINE 200' LIGNE DE BASE

PHOTOGRAPHY	PHOTOGRAPHIE
COMPILED	RESTITUTION
81	A-23745 674 175
113	A-23745 674 118
82	A-23745 674 77
16	A-23745 674 21



**REVISION**

CHURCH - ÉGLISE	100
100	97
97	98
98	97

**EXAMPLE OF METHOD USED TO GIVE A REFERENCE TO NEAREST 100 METRES**  
**EXEMPLE DE LA MÉTHODE EMPLOYÉE POUR FUSER DES COORDONNÉES À 100 MÈTRES PRÈS**

REFERENCE POINT: CHURCH - ÉGLISE (100-dessus)  
 EASTING: Read number on grid line immediately to left of point.  
 ABSISSÉE: Notez le chiffre de la ligne de quadrillage immédiatement à gauche du repère.  
 ESTIMATE length of a square from this line eastward to point.  
 Estimer le nombre de décimales du carré entre cette ligne et le repère en direction est.

NORTHING: Read number on grid line immediately below point.  
 ORDONNÉE: Notez le chiffre de la ligne de quadrillage immédiatement en dessous du repère.  
 ESTIMATE length of a square from this line northward to point.  
 Estimer le nombre de décimales du carré entre cette ligne et le repère en direction nord.

GRID REFERENCE: 975004  
 RÉFÉRENCE AU QUADRILLAGE: 975004

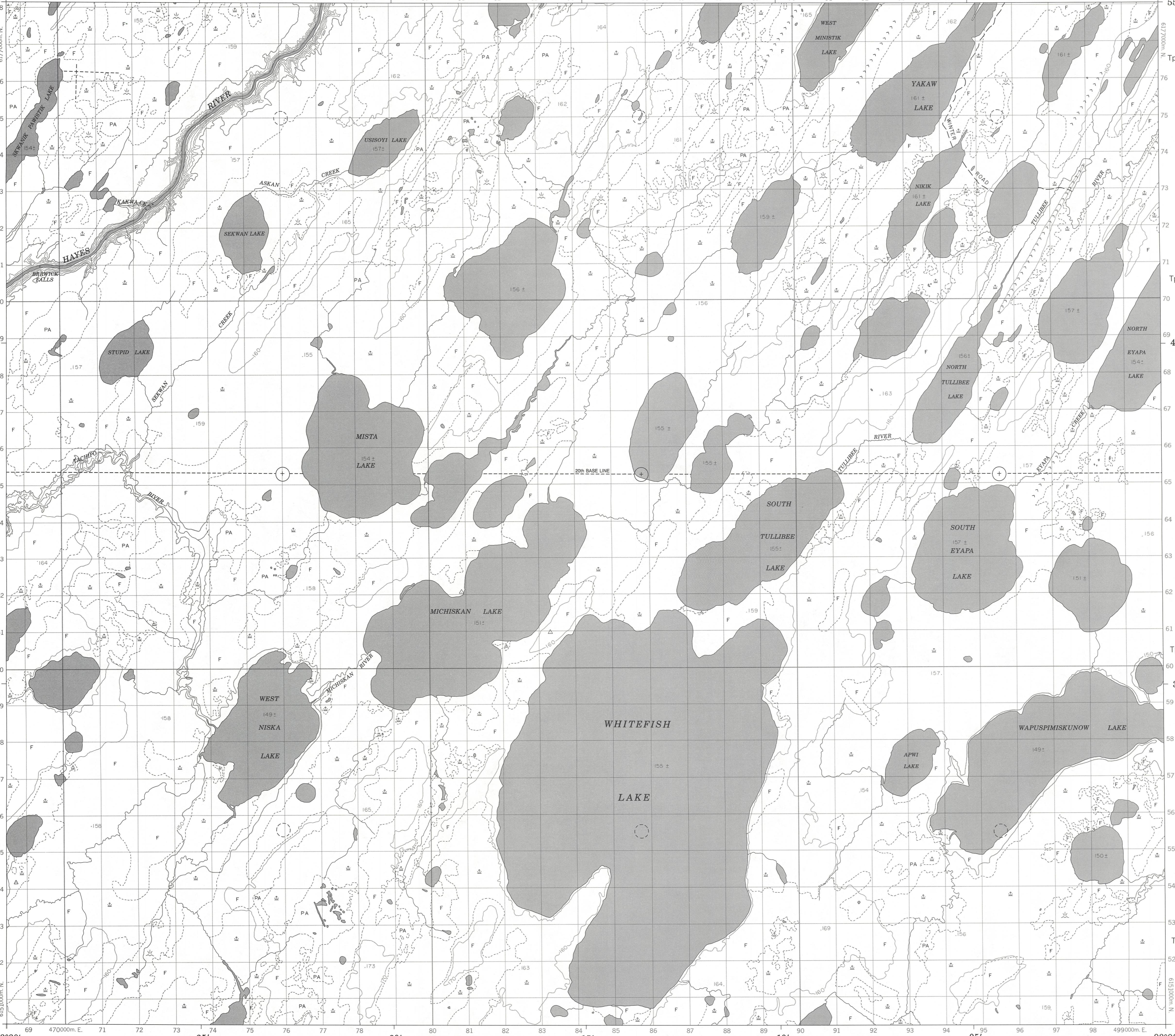
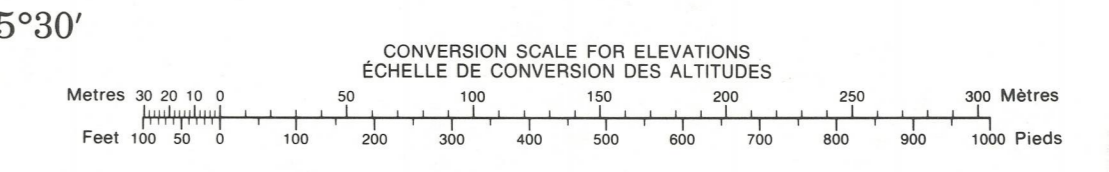
Nearest similar grid reference 100 000 metres.  
 La prochaine référence similaire est à 100 000 mètres.

**ONE THOUSAND METRE UNIVERSAL TRANSVERSE MERCATOR GRID**  
**ZONE 15 QUADRILLAGE DE MILLE MÈTRES**  
 TRANSVERSE UNIVERSEL DE MERCATOR

53 N/13	53 N/14	53 N/15
53 N/12	53 N/11	53 N/10
53 N/5	53 N/6	53 N/7

The 1988 MAGNETIC BEARING is 1°10' (21 miles) EAST OF GRID NORTH.  
 ANNUAL CHANGE DECREASING 19.6"  
 GRID NORTH is 0°12' (4 miles) WEST OF TRUE NORTH 101 centre of map.

Le REPÈRE MAGNÉTIQUE en 1988 est à 1°10' (21 miles) à l'EST DU NORD DU QUADRILLAGE.  
 VARIATION ANNUELLE DE DÉCROISSANTE 19.6"  
 Le NORD DU QUADRILLAGE est à 0°12' (4 miles) à l'OUEST DU NORD GÉOGRAPHIQUE au centre de la carte.

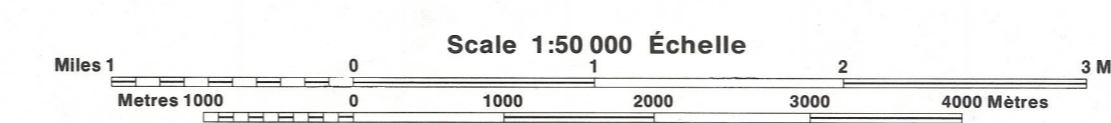


PRODUCED BY THE SURVEYS AND MAPPING BRANCH, DEPARTMENT OF ENERGY, MINES AND RESOURCES, OTTAWA, PUBLISHED IN 1986.  
 COPIES MAY BE OBTAINED FROM THE CANADA MAP OFFICE, DEPARTMENT OF ENERGY, MINES AND RESOURCES, OTTAWA, OR YOUR NEAREST MAP DEALER.  
 © 1986, HER MAJESTY THE QUEEN IN RIGHT OF CANADA, DEPARTMENT OF ENERGY, MINES AND RESOURCES.

**ELEVATIONS IN METRES ABOVE MEAN SEA LEVEL**  
**CONTOUR INTERVAL: 10 METRES**  
 NORTH AMERICAN DATUM 1987  
 TRANSVERSE MERCATOR PROJECTION

**MICHISKAN LAKE**  
 MANITOBA  
 EAST OF SECOND MERIDIAN EAST EST DU DEUXIÈME MÉRIDIEN EST

**ALTITUDES EN MÈTRES**  
**ÉQUIDISTANCE DES COURBES: 10 MÈTRES**  
 SYSTÈME DE RÉFÉRENCE GÉODÉSIQUE NORD-AMÉRICAIN 1987  
 PROJECTION TRANSVERSE DE MERCATOR



ÉTABLI PAR LA DIRECTION DES LÈVES ET DE LA CARTOGRAPHIE, MINISTÈRE DE L'ÉNERGIE, DES MINES ET DES RESSOURCES, OTTAWA, PUBLIÉE EN 1986.  
 CES CARTES SONT EN VENTE AU BUREAU DES CARTES DU CANADA, MINISTÈRE DE L'ÉNERGIE, DES MINES ET DES RESSOURCES, OTTAWA, OU CHEZ LE VENDOR LE PLUS PRÈS.  
 © 1986, SA MAJESTÉ LA REINE DU CHEF DU CANADA, MINISTÈRE DE L'ÉNERGIE, DES MINES ET DES RESSOURCES.

METRIC/MÉTRIQUE

METRIC/MÉTRIQUE