

Military users refer to this map as: **SÉRIE A 721 SÉRIE**
 Référence de cette carte: **MAP 93 G/2 CARTE**
 pour usage militaire: **EDITION 2 MCE ÉDITION**

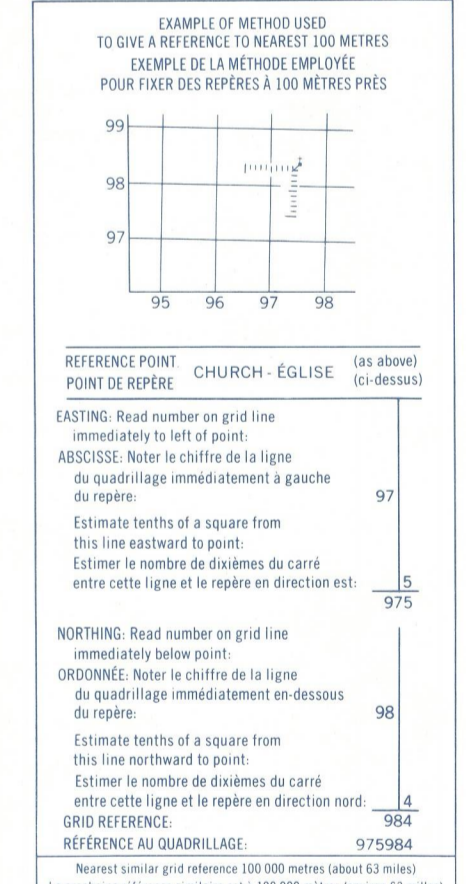
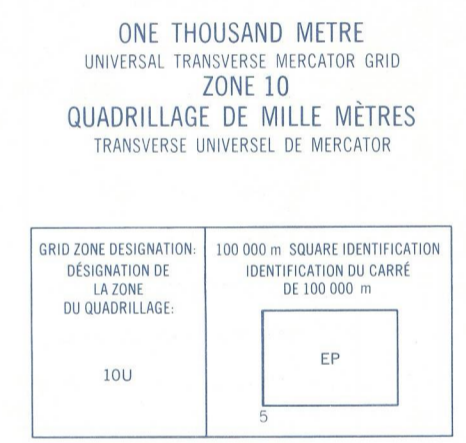
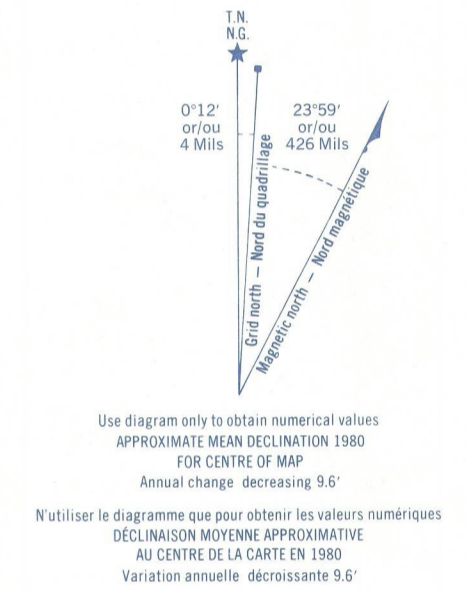
GLOSSARY GLOSSAIRE

Arfield Terrain d'aviation
Area Aire
City Limits Limites de ville
Customs Douane
Ditch Fosse
Dugout Abreuvoir
Dam Barrage
Filtration Plant Usine de filtration
Gas Gaz
Soft Centre Terrain de puit
Jack Yard Ferraille
Kin Forêt
Lockout Sécherie
Miner Waste Débris de mine
Oil Wells Puits de pétrole
Park Parc
Risk Rafale
Senior Citizens Home Foyer de l'âge d'or
Ski Area Station de ski
Stone Bed Endossement à flancs
Surveyed Line Ligne arpentée
Tank Réservoir
Water Eau
Water Road Chemin d'eau

For a complete glossary see reverse side.
 Pour un glossaire complet, voir au verso.

ABBREVIATIONS ABRÉVIATIONS

Abund. Abondant Abondant, de
C. Cemetery Cimetière
Co. County Comté
E. Elevator Élévateur
Fy. Ferry Traversier
Ind. Indian Reserve Réserve indienne
H. Hospital Hôpital
L. Lot Lot
Micro. Microzone Micro-zone
Muni. Municipality Municipalité
P. Post Office Bureau de poste
PH. Power House Centrale électrique
RCMP. Royal Canadian Mounted Police Gendarmerie Royale Canadienne
Ris. Risk Rafale
Trans. Sta. Transformer Station Poste de transformateurs
TL. Tree Farm Licence Licence de réboisement



Published by the SURVEYS AND MAPPING BRANCH,
 DEPARTMENT OF ENERGY, MINES AND RESOURCES.
 Updated from aerial photographs taken in 1977. Culture check
 1978. Publication 1981.

Copies may be obtained from the Canada Map Office,
 Department of Energy, Mines and Resources, Ottawa,
 or your nearest map dealer.

© 1981. Her Majesty the Queen in Right of Canada,
 Department of Energy, Mines and Resources.

Roads

hard surface, all weather pavée, toute saison
loose surface, all weather de gravier, temps sec
loose surface, dry weather de gravier, temps sec
unclassified streets rues hors classe

Cart track

trail, cut line or portage de sentier
..... sentier pendant un portage

FOR COMPLETE REFERENCE SEE REVERSE SIDE. POUR UNE LISTE COMPLÈTE DES SIGNES, VOIR AU VERSO.

COTTONWOOD CANYON
 CARIBOO LAND DISTRICT
 BRITISH COLUMBIA
 Scale 1:50 000 Échelle

Information concerning location and precise elevation of bench
 marks can be obtained by writing to the Geodetic Survey, Surveys
 and Mapping Branch, Ottawa.

En savoir plus sur l'emplacement et l'altitude exacte des
 repères de nivellement en écrivant aux Levés géodésiques, Direction des
 levés et de la cartographie, Ottawa.

CONVERSION SCALE FOR ELEVATIONS
 METRES 30 20 10 0 100 200 300 400 500 600 700 800 900 1000
 FEET 100 50 0 50 100 150 200 250 300 350 400 450 500

ÉCHELLE DE CONVERSION DES ALTITUDES
 MÈTRES 30 20 10 0 100 200 300 400 500 600 700 800 900 1000
 PIEDS 100 50 0 50 100 150 200 250 300 350 400 450 500

CONTOUR INTERVAL 100 FEET
 Elevations in Feet above Mean Sea Level
 North American Datum 1927
 Transverse Mercator Projection

ÉCARTILLEMENT DES COURBES 100 PIEDS
 Altitudes en pieds
 Système de référence géodésique nord-américain, 1927
 Projection Transverse de Mercator

Établi par le **DIRECTION DE LÉVÉS ET DE LA CARTOGRAPHIE,**
 MINISTÈRE DE L'ÉNERGIE, DES MINES ET DES RESSOURCES,
 Niveau 1, 100, rue de la Prévoyance, Ottawa, Ontario, K1P 8S1, Canada.
 Publié en 1981.

Des cartes sont en vente au Bureau des Cartes du Canada,
 Ministère de l'Énergie, des Mines et des Ressources, Ottawa,
 au détail (cote de vente 1981-001).

© 1981. Her Majesty the Queen in Right of Canada,
 Ministère de l'Énergie, des Mines et des Ressources.

TABLAU D'ASSEMBLAGE DU SYSTÈME NATIONAL DE RÉFÉRENCE CARTOGRAPHIQUE

93 G/1	93 G/2	93 G/3
93 G/4	93 G/5	93 G/6
93 G/7	93 G/8	93 G/9

INDEX TO ADJOINING MAPS OF THE NATIONAL TOPOGRAPHIC SYSTEM

COTTONWOOD CANYON
 93 G/2
 EDITION 2