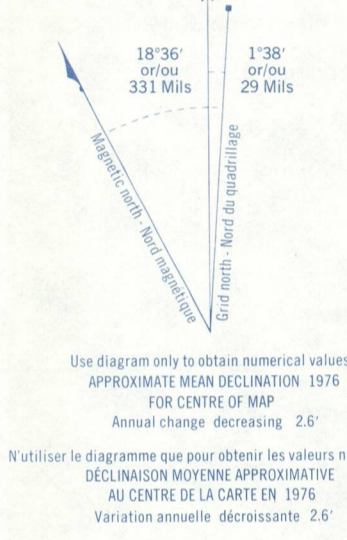





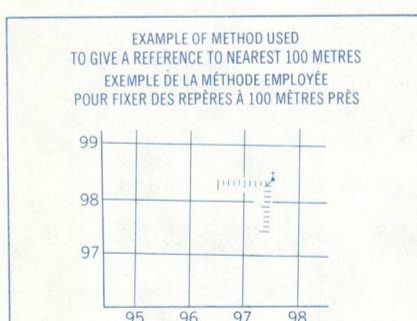
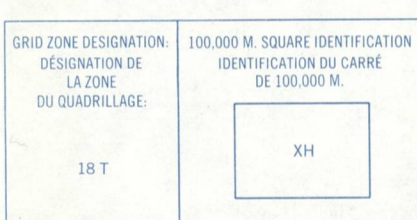
Military users, refer to this map as Reference of this map for usage militaire

SERIE A 761 SÉRIE MAP 31 P/2 CARTE ÉDITION 2 MCE ÉDITION



ONE THOUSAND METRE UNIVERSAL TRANSVERSE MERCATOR GRID ZONE 18

QUADRILLAGE DE MILLE MÈTRES TRANSVERSÉ UNIVERSÉ DE MÉRIDIEN



REFERENCE POINT POINT DE REPÈRE: CHURCH - ÉGLISE (see above) (voir ci-dessus)

EASTING: Read number on grid line immediately to left of point.

LONGITUDE EST: Note the chiffre de la ligne de quadrillage immédiatement à gauche du repère.

Estimate length of a square from this line eastward to point.

Estimer le nombre de carrés du carré entre cette ligne et le repère en direction est.

NORTHING: Read number on grid line immediately below point.

LATITUDE NORD: Note le chiffre de la ligne de quadrillage immédiatement en dessous du repère.

Estimate length of a square from this line northward to point.

Estimer le nombre de carrés du carré entre cette ligne et le repère en direction nord.

GRID REFERENCE: 97984

REPÈRE DU QUADRILLAGE: 97984

Nearest tenth grid reference 100,000 metres (Lat/Long) 53 metres

La précision ultime indiquée est à 100,000 mètres (lat/long) 53 mètres

TABLEAU D'ASSEMBLAGE DU SYSTÈME NATIONAL DE RÉFÉRENCE CARTOGRAPHIQUE

47°30' N	72°00' W	31 P/6	31 P/7	31 P/8
47°30' N	72°00' W	31 P/3	31 P/2	31 P/1
47°30' N	72°00' W	31 P/4	31 P/5	31 P/6

INDEX TO ADJOINING MAPS OF THE NATIONAL TOPOGRAPHIC SYSTEM

Produced by the SURVEYS AND MAPPING BRANCH, DEPARTMENT OF ENERGY, MINES AND RESOURCES, 1955 (with minor alterations) under the authority of the Survey of Canada.

Cartes produites par le Service des Levés et de la Cartographie, Ministère de l'Énergie, des Mines et des Ressources, Ottawa, en vertu de la Loi sur le Service de la Carte du Canada.

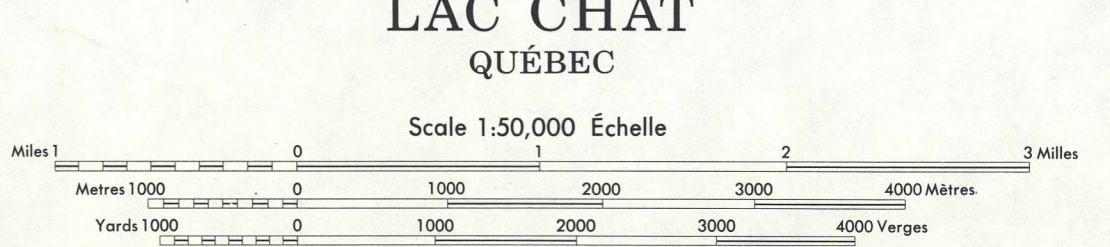
© Canada Copyrights Reserved 1976

Roads: hard surface, all weather, paved, toute saison; hard surface, all weather, paved, toute saison; loose or stabilized surface, all weather, gravel aggloméré, toute saison; loose surface, dry weather and encrusted areas, de gravier, temps sec et surfaces encroûtées; cart track, de terre; trail, cut line or portage, sentier, percée ou portage.

Routes: 2 lanes, 2 voies; 2 lanes, 2 voies; 2 lanes or more, 2 voies ou plus; points de vue.

ROADS: plus que 2 voies; 2 voies; 2 voies; points de vue.

FOR COMPLETE REFERENCE SEE REVERSE SIDE POUR UNE LISTE COMPLÈTE DES SIGNES, VOIR AU VERSO



CONTOUR INTERVAL 50 FEET

Contours in feet above Mean Sea Level

North American Datum 1927

Transverse Mercator Projection

ÉLOIGNEMENT DES COURBES 50 PIEDS

Contours en pieds au-dessus du niveau moyen de la mer

Système de référence géodésique nord-américain, 1927

Projection transversale de Mercator

LAC CHAT QUÉBEC

Établi par la DIRECTION DES LEVÉS ET DE LA CARTOGRAPHIE, MINISTÈRE DE L'ÉNERGIE, DES MINES ET DES RESSOURCES, des ouvrages en 1975. Réaménagements à jour en 1976.

Mise à jour à l'aide de photographies aériennes prises en 1974.

Cartes mises au point au Bureau des Cartes du Canada, Ministère de l'Énergie, des Mines et des Ressources, Ottawa, au fil du temps le plus près.

© Canada 1976, tous droits réservés