


Military users refer to this map as: **SÉRIE A 701** SÉRIE MAP 54 B/12 CARTE Référence de cette carte pour usage militaire: **ÉDITION 1** MCE ÉDITION




LEGEND - LÉGENDE


- ROAD, HARD SURFACE, ALL WEATHER: ROUTE, SURFACE DURCIE, TOUTES SAISONS
- ROAD, LOOSE SURFACE: ROUTE, SURFACE DE GRAVIER
- CART TRACK, WINTER ROAD: CHEMIN DE CHARRON, ROUTE D'HIVER
- TRAIL, CUT LINE, PORTAGE: SENTIER, PERÇEE OU PORTAGE
- BUILT-UP AREA: AGGLOMÉRATION
- RAILWAY: SIDING, STATION, STOP: CHEMIN DE FER, VOIE D'ÉVITEMENT, STATION, ARRÊT
- BRIDGE: PONTS
- SEAPLANE BASE, SEAPLANE ANCHORAGE: BASE D'HYDROAVIONS, ANCRAGE D'HYDROAVIONS
- HOUSE, BARN: MAISON, GRANGE
- CHURCH, SCHOOL, POST OFFICE: ÉGLISE, ÉCOLE, BUREAU DE POSTE
- TOWER, FIRE, COMMUNICATION: TOUR, FEU, COMMUNICATION
- WELL, OIL, GAS, TANK, WATER: PUIS: PÉTROLE, GAZ, RÉSERVOIR, EAU
- POWER TRANSMISSION LINE: LIGNE DE TRANSPORT D'ÉNERGIE
- MINE, GRAVEL PIT: MINE, CARRIÈRE DE GRAVIER
- CUTTING, EMBANKMENT: DÉBLAI, REMBLAI
- INTERNATIONAL, PROVINCIAL BOUNDARY WITH MONUMENT: FRONTIÈRE INTERNATIONALE, LIMITE PROVINCIALE AVEC BORNE
- PROVINCIAL BOUNDARY, UNSURVEYED: FRONTIÈRE PROVINCIALE, NON APPRÉTE
- COUNTY, DISTRICT BOUNDARY: LIMITE DE COMTE OU DE DISTRICT
- TOWNSHIP, PARISH BOUNDARY: LIMITE DE MUNICIPALITÉ
- MUNICIPALITY BOUNDARY: LIMITE DE RÉSERVE, SANCTUAIRES, PARCS, ETC.
- RESERVE, SANCTUARY, PARK, ETC. BOUNDARY: LIMITE DE SURFACE RÉSERVE, LIMITE APPROXIMATIVE, ETC.
- OUTLINED LANDMARK AREA BOUNDARY APPROXIMATE, ETC.: LIMITE DE SURFACE RÉSERVE, LIMITE APPROXIMATIVE, ETC.
- D.L.S. TOWNSHIP CORNER, SURVEYED, UNSURVEYED: COIN DE CANTON (A.T.C.): APPRÊTE, NON APPRÊTE
- D.L.S. SECTION CORNERS: COINS DE SECTION (A.T.C.)
- HORIZONTAL CONTROL POINT: POINT DE CONTRÔLE PLANIMÉTRIQUE
- BENCH MARK WITH ELEVATION: RÉFÈRE DE NIVELLEMENT AVEC COTE
- SPOT ELEVATION, PRECISE: POINT COTE, PRÉCIS
- STREAM OR SHORELINE, INDEFINITE: COURS D'EAU OU RIVE, IMPRÉCIS
- FLOODED LAND: TERRAIN INONDÉ
- LAKE, INTERMITTENT LAKES: LAC, LACS INTERMITTENT
- MARSH, SWAMP (WOODED), STRING BOG: MARAIS, BOISÉ MARECAUX; FONDRIÈRE À FILAMENTS
- DRY RIVER BED WITH CHANNELS: LIT DE RIVIÈRE ASSÉCHÉ AVEC CHENAUX
- RAPIDS, FALLS, RAPIDS: RAPIDES, CHUTES, RAPIDES
- FORESHORE FLATS, SAND IN WATER, ROCKS: ESTRANS, SABLE SOUS L'EAU, ROCHERS
- TUNDRA, LAKES IN TUNDRA, POLYGONS: TOUNDRA; LACS EN TOUNDRA; POLYÈNES DE TOUNDRA
- PALSA BOG, RAISED BEACHES: FONDRIÈRE DE PALSE; PLAGES SURÉLEVÉES
- DAM, WHARF: BARRAGE, QUAI
- ICEFIELD (GLACIER), MORANE: CHAMP DE GLACE (GLACIER); MORANE
- PINGO: PINGO
- DITCH: FOSSE
- CONTOURS: COURBES DE NIVEAU
- APPROXIMATE CONTOURS: COURBES DE NIVEAU APPROXIMATIVES
- DEPRESSION CONTOUR: COURBE DE CUVETTE
- CLIFF: FALaise
- SPOT ELEVATION, APPROXIMATE, LAND, WATER: POINT COTE APPROXIMATIF: SUR TERRE, SUR L'EAU
- ESKER: ESKER
- SAND, SAND DUNES: SABLE, DUNES DE SABLE
- HISTORIC SITE: LIEU HISTORIQUE
- WOODED AREA, FOREST, CLEARED AREA: SURFACE BOISÉE, FORÊT, ESPACE DÉBOISÉ, CLAIRIÈRE

METRIC/MÉTRIQUE


METRIC/MÉTRIQUE



GRID ZONE DESIGNATION: 15V  
 100 000 m SQUARE IDENTIFICATION: WN



EXAMPLE OF METHOD USED: TO GIVE A REFERENCE TO NEAREST 100 METRES...  
 ESTIMATING: Read number on grid line immediately to left of point.  
 ABSCESS: Note the abscissa of the line of quadrillage immediately to the left of the point.  
 ESTIMATE tenths of a square from this line eastward to point.  
 ESTIME le nombre de dixièmes du carré entre cette ligne et le repère en direction est.  
 NORTHING: Read number on grid line immediately below point.  
 ORDONNÉE: Note le chiffre de la ligne de quadrillage immédiatement en dessous du repère.  
 ESTIMATE tenths of a square from this line northward to point.  
 ESTIME le nombre de dixièmes du carré entre cette ligne et le repère en direction nord.  
 GRID REFERENCE: 97984  
 RÉFÉRENCE AU QUADRILLAGE: 97984  
 Nearest similar grid reference 100 000 metres. La structure référence similaire est à 100 000 mètres.



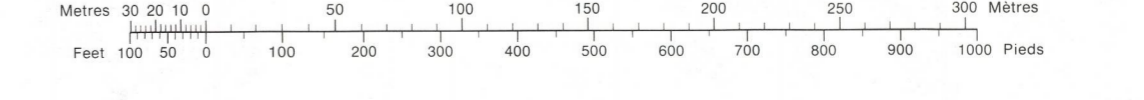
ONE THOUSAND METRE UNIVERSAL TRANSVERSE MERCATOR GRID ZONE 15 QUADRILLAGE DE MILLE MÈTRES TRANSVERSE UNIVERSEL DE MERCATOR

54 C/16	54 B/13	54 B/14
54 C/9	54 B/12	54 B/11
54 C/8	54 B/5	54 B/6

THE 1983 MAGNETIC BEARING is 1°27' (28 mils) WEST OF GRID NORTH.  
 ANNUAL CHANGE INCREASING 11 0'.

LE REPÈRE MAGNÉTIQUE est à 1°27' (28 mils) à l'OUEST du NORD DU QUADRILLAGE.  
 VARIATION ANNUELLE CROISSANTE 11 0'.

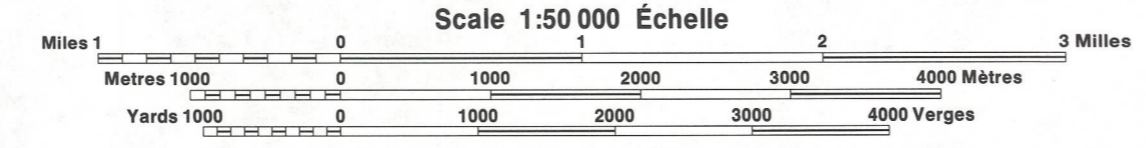
NORD DU QUADRILLAGE est à 1°02' (19 mils) à l'EST du NORD GÉOMAGNÉTIQUE, au centre de la carte.



PRODUCED BY THE SURVEYS AND MAPPING BRANCH, DEPARTMENT OF ENERGY, MINES AND RESOURCES, OTTAWA, PUBLISHED IN 1983.  
 COPIES MAY BE OBTAINED FROM THE CANADA MAP OFFICE, DEPARTMENT OF ENERGY, MINES AND RESOURCES, OTTAWA, OR YOUR NEAREST MAP DEALER.  
 © 1983 HER MAJESTY THE QUEEN IN RIGHT OF CANADA, DEPARTMENT OF ENERGY, MINES AND RESOURCES.

ELEVATIONS IN METRES ABOVE MEAN SEA LEVEL  
 CONTOUR INTERVAL: 10 METRES  
 NORTH AMERICAN DATUM 1927  
 TRANSVERSE MERCATOR PROJECTION

**TAGG CREEK**  
 MANITOBA  
 EAST OF SECOND MERIDIAN EAST - EST DU DEUXIÈME MÉRIDIEN EST



ALTITUDES EN MÈTRES  
 ÉQUIDISTANCE DES COURBES: 10 MÈTRES  
 SYSTÈME DE RÉFÉRENCE GÉODÉSIQUE NORD-AMÉRICAIN 1927  
 PROJECTION TRANSVERSE DE MERCATOR

ÉTABLI PAR LA DIRECTION DES LÈVES ET DE LA CARTOGRAPHIE, MINISTÈRE DE L'ÉNERGIE, DES MINES ET DES RESSOURCES, OTTAWA, PUBLIÉE EN 1983.  
 CES CARTES SONT EN VENTE AU BUREAU DES CARTES DU CANADA, MINISTÈRE DE L'ÉNERGIE, DES MINES ET DES RESSOURCES, OTTAWA, OU CHEZ LE Vendeur LE PLUS PRÈS.  
 © 1983 SA MAJESTÉ LA REINE DU QUÉBEC ET DU CANADA, MINISTÈRE DE L'ÉNERGIE, DES MINES ET DES RESSOURCES.

POUR TOUT RENSEIGNEMENT CONCERNANT LES RÉPÈRES ET BORNES ALTIMÉTRIQUES, S'ADRESSER AUX LÈVES GÉODÉSQUES, DIRECTION DES LÈVES ET DE LA CARTOGRAPHIE, OTTAWA.

**TAGG CREEK**  
 54 B/12  
 ÉDITION 1 ÉDITION