

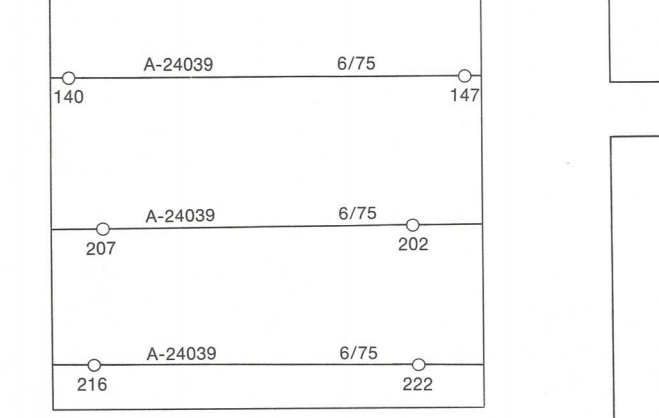
METRIC/MÉTRIQUE

Military users, refer to this map as: Références de cette carte pour usage militaire. SERIES A 701 SÉRIE MAP 52 P/12 CARTE ÉDITION 1 M.C.E. ÉDITION


LEGEND - LÉGENDE

- ROAD, HARD SURFACE, ALL WEATHER ..... ROUTE, SURFACE DURCIE, TOUTES SAISONS
- ROAD, LOOSE SURFACE ..... ROUTE, SURFACE DE GRAVIER
- CART TRACK, WINTER ROAD ..... CHEMIN DE CHARRON, ROUTE D'HIVER
- TRAIL, CUT LINE, PORTAGE ..... SENTIER, PERÇÉE OU PORTAGE
- BUILT-UP AREA ..... AGGLOMÉRATION
- RAILWAY: SIDING, STATION, STOP ..... CHEMIN DE FER: VOIE D'ÉVÈNEMENT, STATION, ARRÊT
- BRIDGE ..... PONT
- SEAPLANE BASE, SEAPLANE ANCHORAGE ..... BASE D'HYDROAVIONS; ANCRAGE D'HYDROAVIONS
- HOUSE; BARN ..... MAISON; GRANGE
- CHURCH; SCHOOL ..... ÉGLISE; ÉCOLE
- POST OFFICE ..... BUREAU DE COURANT
- TOWER: FIRE, RADIO ..... TOUR; FEU; RADIO
- WELL: OIL, GAS ..... PUITS; PÉTROLE; GAZ
- TANK: OIL, GASOLINE, WATER ..... RÉSERVOIR; PÉTROLE; ESSENCE; EAU
- POWER TRANSMISSION LINE ..... LIGNE DE TRANSPORT D'ÉNERGIE
- MINE ..... MINÉ
- CUTTING, EMBANKMENT ..... DÉVAL; REMBLAI
- GRAVEL PIT ..... CARRIÈRE DE GRAVIER
- INTERNATIONAL, PROVINCIAL, BOUNDARY WITH MONUMENT ..... FRONTIÈRE INTERNATIONALE, LIMITE PROVINCIALE AVEC BORNES
- COUNTY, DISTRICT BOUNDARY ..... LIMITE DE COMITÉ OU DE DISTRICT
- TOWNSHIP, PARISH BOUNDARY ..... LIMITE DE CANTON, DE PAROISSE
- D.L.S. TOWNSHIP CORNER: SURVEYED, UNSURVEYED ..... COIN DE CANTON (A.T.C.): APPRÊTÉ, NON APPRÊTÉ
- D.L.S. SECTION CORNERS ..... COINS DE SECTION (A.T.C.)
- MUNICIPALITY BOUNDARY ..... LIMITE DE MUNICIPALITÉ
- RESERVE, PARK, ETC. BOUNDARY ..... LIMITE DE RÉSERVE, DE PARC, ETC.
- HORIZONTAL CONTROL POINT ..... POINT DE CONTRÔLE PLANIMÉTRIQUE
- BENCH MARK WITH ELEVATION ..... REPÈRE DE NIVELLEMENT AVEC COTE
- SPOT ELEVATION, PRECISE: LAND; WATER ..... POINT COTÉ PRÉCIS: SUR TERRE; SUR L'EAU
- STREAM OR SHORELINE, INDEFINITE ..... COURS D'EAU OU RIVE: IMPRÉCIS
- STRING BOG ..... TOUR; INTERRUPT; RADIO
- DIRECTION OF FLOW ..... DIRECTION DU COURANT
- LAKE, INTERMITTENT LAKE; PONDS ..... LAC; LAC INTERMITTENT; ÉTANGS
- FLOODED LAND ..... TERRAIN INONDÉ
- MARSH; SWAMP (WOODED) ..... MARAIS; BOISÉ; MARÉCAUX
- DIRY RIVER BED WITH CHANNELS ..... LIT DE RIVIÈRE ASSÉCHÉ AVEC CHEVAUX
- TUNDRA: LAKES IN TUNDRA; POLYDONS ..... FONDRIÈRE À FILAMENTS
- RAPIDS; FALLS; RAPIDS ..... RAPIDS; CHUTES; RAPIDES
- FORESHORE FLATS, SAND IN WATER ..... ESTRANS, SABLE SOUS L'EAU
- ROCKS ..... ROCHES
- DAM ..... BARRAGE
- WHARF ..... QUAI
- DITCH ..... FOSSE
- CONTOURS ..... COURBES DE NIVEAU
- APPROXIMATE CONTOURS ..... COURBES DE NIVEAU APPROXIMATIVES
- DEPRESSION CONTOUR ..... COURBE DE CUVETTE
- CLIFF ..... FAÏSSE
- SPOT ELEVATION, APPROXIMATE: LAND; WATER ..... POINT COTÉ APPROXIMATIF: SUR TERRE; SUR L'EAU
- ESKER ..... ESKER
- SAND, SAND DUNES ..... SABLE; DUNES DE SABLE
- PALSA BOG ..... FONDRIÈRE DE PALSE
- WOODED AREA, FOREST ..... SURFACE BOISÉE, FORÊT
- CLEARED AREA ..... ESPACE DÉNUDÉ, CLAIRIÈRE

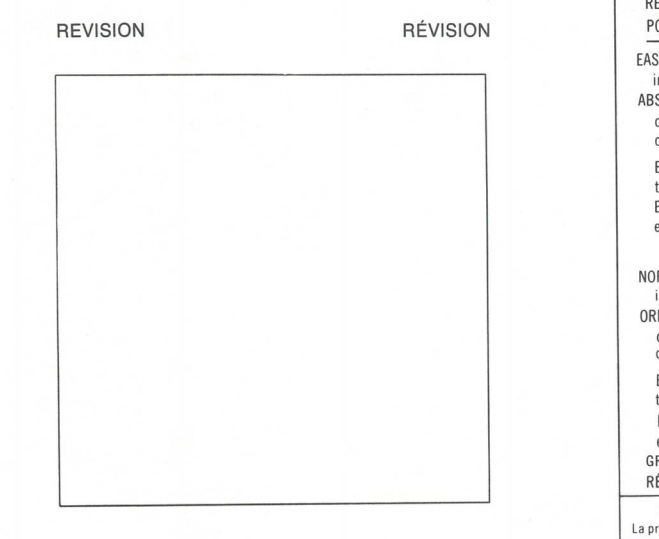
PHOTOGRAPHY COMPILATION PHOTOGRAPHIC RESTITUTION



GRID ZONE DESIGNATION IDENTIFICATION OF SQUARE



EXAMPLE OF METRIC USE TO GIVE A REFERENCE TO A POINT



ONE THOUSAND METRE UNIVERSAL TRANSVERSE MERCATOR GRID ZONE 18 QUADRILLAGE DE MILLE MÈTRES TRANSVERSE UNIVERSEL DE MERCATOR

52-O/16	52 P/13	52 P/14
52-O/9	52 P/12	52 P/11
52-O/8	52 P/5	52 P/6

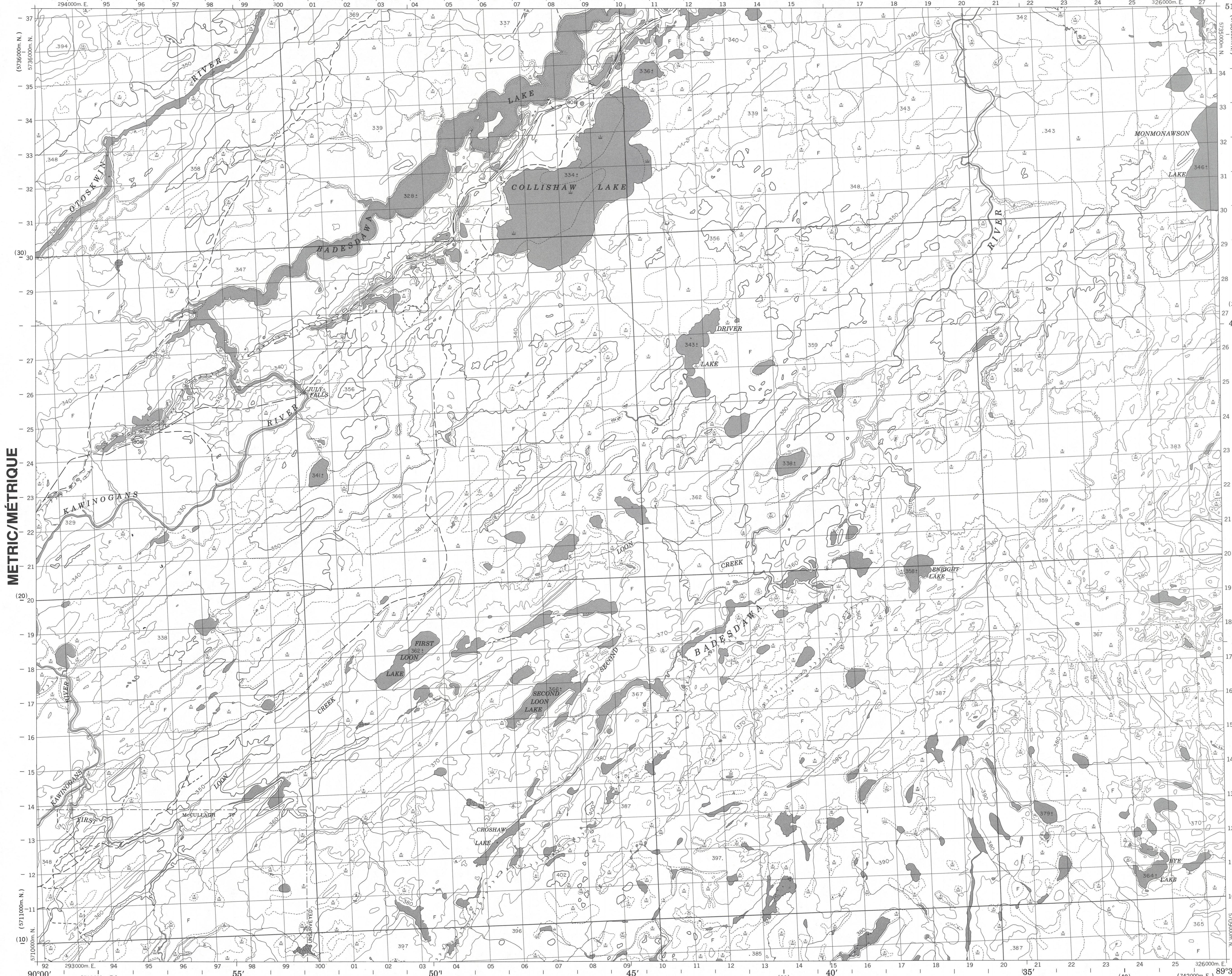
NOTE: GRID TICKS WITH NUMBERS IN BRACKETS WITHOUT NUMBERS INDICATE THE 1000 METRE U.T.M. GRID ZONE 18. LES TRACÉS NUMÉRIQUES ENTRE PARENTHÈSES SANS NUMÉRIQUES INDICENT LE QUADRILLAGE DE 1000 MÈTRES T.U.M. ZONE 18.

CONVERSION SCALE FOR ELEVATIONS ÉCHELLE DE CONVERSION DES ALTITUDES



The 1982 MAGNETIC BEARING is 0°52' (15 min) EAST OF TRUE NORTH. ANNUEL CHANGE INCREASING 8.9". GRID NORTH is 2°09' (38 min) WEST OF TRUE NORTH for centre of map.

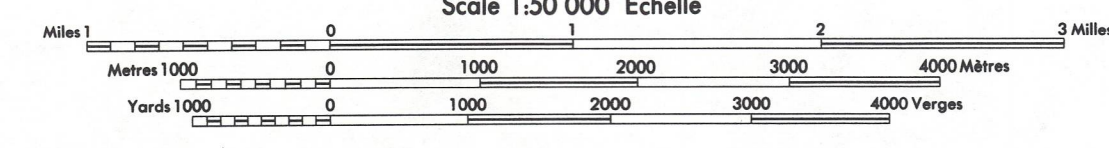
Le REPERE MAGNÉTIQUE en 1982 est 0°52' (15 min) à l'EST du NORD DU QUADRILLAGE. VARIATION ANNUELLE CROISSANTE 8.9". NORD DU QUADRILLAGE est à 2°09' (38 min) à l'OUEST du NORD GÉOGRAPHIQUE au centre de la carte.



PRODUCED BY THE SURVEYS AND MAPPING BRANCH, DEPARTMENT OF ENERGY, MINES AND RESOURCES, OTTAWA. PUBLISHED IN 1982. COPIES MAY BE OBTAINED FROM THE CANADA MAP OFFICE, DEPARTMENT OF ENERGY, MINES AND RESOURCES, OTTAWA, OR YOUR NEAREST MAP DEALER. © 1982 HER MAJESTY THE QUEEN IN RIGHT OF CANADA, DEPARTMENT OF ENERGY, MINES AND RESOURCES.

ELEVATIONS IN METRES ABOVE MEAN SEA LEVEL  
CONTOUR INTERVAL ..... 10 METRES  
NORTH AMERICAN DATUM 1927  
TRANSVERSE MERCATOR PROJECTION

**COLLISHAW LAKE**  
KENORA DISTRICT (PATRICIA PORTON)  
ONTARIO  
Scale 1:50 000 Échelle



ALTITUDES EN MÈTRES  
ÉQUIDISTANCE DES COURBES ..... 10 MÈTRES  
SYSTÈME DE RÉFÉRENCE GÉODÉSIQUE NORD-AMÉRICAIN 1927  
PROJECTION TRANSVERSE DE MERCATOR

ON PEUT OBTENIR DES RENSEIGNEMENTS SUR LE LIEU ET L'ALTITUDE EXACTE DES REPÈRES DE NIVELLEMENT EN ÉCRIVANT AUX LEVÉS GÉODÉSIQUES, DIRECTION DES LEVÉS ET DE LA CARTOGRAPHIE, OTTAWA.

ÉTABLI PAR LA DIRECTION DES LEVÉS ET DE LA CARTOGRAPHIE, MINISTÈRE DE L'ÉNERGIE, DES MINES ET DES RESSOURCES, OTTAWA, PUBLIÉE EN 1982. DES CARTES SONT EN VENTE AU BUREAU DES CARTES DU CANADA, MINISTÈRE DE L'ÉNERGIE, DES MINES ET DES RESSOURCES, OTTAWA, OU CHEZ LE Vendeur LE PLUS PRÈS. © 1982 SA MAJESTÉ LA REINE DU CHEF DU CANADA, MINISTÈRE DE L'ÉNERGIE, DES MINES ET DES RESSOURCES.

COLLISHAW LAKE  
52 P/12  
ÉDITION 1

