
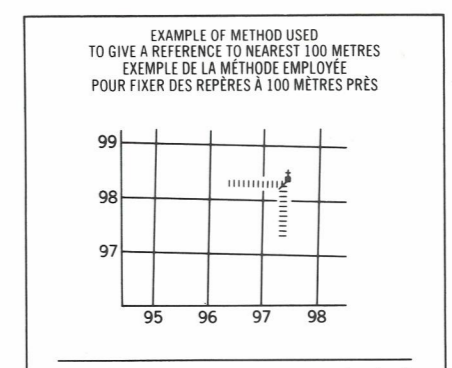
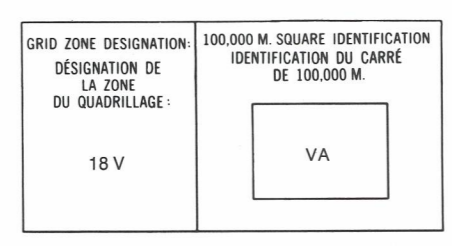


LEGEND - LÉGENDE

Legend table with two columns: English and French. It lists various symbols and their corresponding features, such as roads, railways, bridges, and terrain features. Symbols include lines for roads, dashed lines for railways, and various shapes for points of interest.

Table for PHOTOGRAPHY COMPILATION and RESTITUTION. It lists grid coordinates and corresponding photograph numbers. Example: 135 A-14886 8/55 142.



REFERENCE POINT CHURCH - EGLISE (see above) POINT DE RÉFÉRENCE CHURCH - EGLISE (voir ci-dessus). EASTING: Read number on grid line immediately to left of point. LONGITUDE: Lire le chiffre de la ligne du quadrillage immédiatement à gauche du point. Estimate tenths of a square from this line eastward to point. Estimer le nombre de dixièmes de carré entre cette ligne et le repère en direction est. NORTHING: Read number on grid line immediately below point. LATITUDE: Lire le chiffre de la ligne du quadrillage immédiatement en dessous du point. Estimate tenths of a square from this line northward to point. Estimer le nombre de dixièmes de carré entre cette ligne et le repère en direction nord. GRID REFERENCE SAMPLE (EXEMPLE DU QUADRILLAGE) 979884. Means: means grid reference 100 000 metres (above 0) 984. La précision effective est de 100 000 mètres (au-dessus 0) 984.

Table showing grid coordinates for the 100,000 M square: 34 N/10, 34 N/9, 34-O/12, 34 N/7, 34 N/8, 34-O/5, 34 N/2, 34 N/1, 34-O/4.

ONE THOUSAND METRE UNIVERSAL TRANSVERSE MERCATOR GRID ZONE 18 QUADRILLAGE DE MILLE MÈTRES UNIVERSEL TRANSVERSE DE MERCATOR. The 1978 MAGNETIC BEARING is 27°49' (494 mils) WEST OF GRID NORTH. ANNUAL CHANGE DECREASING 11.3'. GRID NORTH is 109 (19 mils) WEST of TRUE NORTH for centre of map. La REPRÉSENTATION MAGNÉTIQUE en 1978 est à 27°49' (494 mils) OUEST DU NORD DU QUADRILLAGE. VARIATION ANNUELLE DÉCROISSANTE 11.3'. NORD DU QUADRILLAGE est 109 (19 mils) à l'ouest du NORD GÉOGRAPHIQUE au centre de la carte.

CONVERSION SCALE FOR ELEVATIONS ÉCHELLE DE CONVERSION DES ÉLEVATIONS. Includes a scale bar from 0 to 300 metres and 0 to 300 feet. Text: LAC AJURISSAQ 34 N/8 ÉDITION 1.

PRODUCED BY THE SURVEYS AND MAPPING BRANCH, DEPARTMENT OF ENERGY, MINES AND RESOURCES, OTTAWA, 1979. INFORMATION CURRENT AS OF 1985. COPIES MAY BE OBTAINED FROM THE CANADA MAP OFFICE, DEPARTMENT OF ENERGY, MINES AND RESOURCES, OTTAWA, OR YOUR NEAREST MAP DEALER. © 1979 HER MAJESTY THE QUEEN IN RIGHT OF CANADA, DEPARTMENT OF ENERGY, MINES AND RESOURCES. ELEVATIONS IN METRES ABOVE MEAN SEA LEVEL. CONTOUR INTERVAL 10 METRES. NORTH AMERICAN DATUM 1927. TRANSVERSE MERCATOR PROJECTION. INFORMATION CONCERNING LOCATION AND PRECISE ELEVATION OF BENCH MARKS CAN BE OBTAINED BY WRITING TO THE GEODETIC SURVEY, SURVEYS AND MAPPING BRANCH, OTTAWA.

LAC AJURISSAQ TERRITOIRE DU NOUVEAU-QUÉBEC QUÉBEC. Scale 1:50,000 Échelle. Includes a scale bar from 0 to 3 miles and 0 to 4000 metres. Text: ON PEUT OBTENIR DES RENSEIGNEMENTS SUR LE LIEU ET L'ALTITUDE EXACTE DES REPERES DE NIVELLEMENT EN ÉCRIVANT AUX LEVÉS GÉODÉSIQUES, DIRECTION DES LEVÉS ET DE LA CARTOGRAPHIE, OTTAWA.

ÉTABLI PAR LA DIRECTION DES LEVÉS ET DE LA CARTOGRAPHIE, MINISTÈRE DE L'ÉNERGIE, DES RESSOURCES, OTTAWA, EN 1979. RENSEIGNEMENTS À JOUR EN 1985. CES CARTES SONT EN VENTE AU BUREAU DES CARTES DU CANADA, MINISTÈRE DE L'ÉNERGIE, DES RESSOURCES, OTTAWA, OU CHEZ LE VENDEUR LE PLUS PRÈS. © 1979 SA MAJESTÉ LA REINE DU CHEF DU CANADA, MINISTÈRE DE L'ÉNERGIE, DES RESSOURCES ET DES RESSOURCES. ÉLEVATIONS EN MÈTRES AU-DESSUS DU NIVEAU MOYEN DE LA MER. ÉQUIDISTANCE DES COURBES 10 MÈTRES. SYSTÈME DE RÉFÉRENCE GÉODÉSIQUE NORD-AMÉRICAIN 1927. PROJECTION TRANSVERSE DE MERCATOR.