

Military users, refer to this map as: **SERIES A 741 SERIE**
 MAP 82-O/12 CARTE
 Références de cette carte pour usage militaire: **EDITION 2 MCE EDITION**

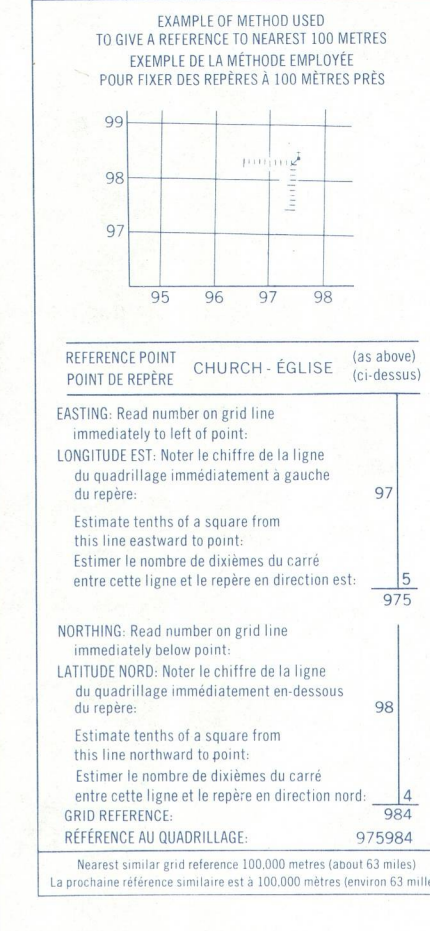
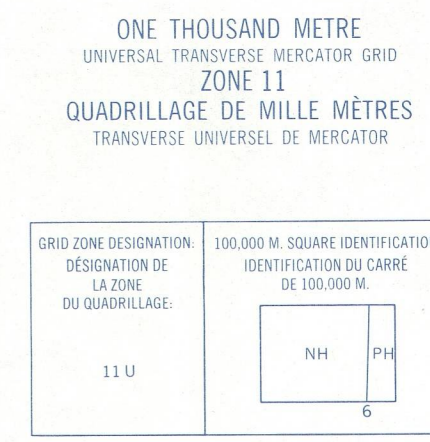
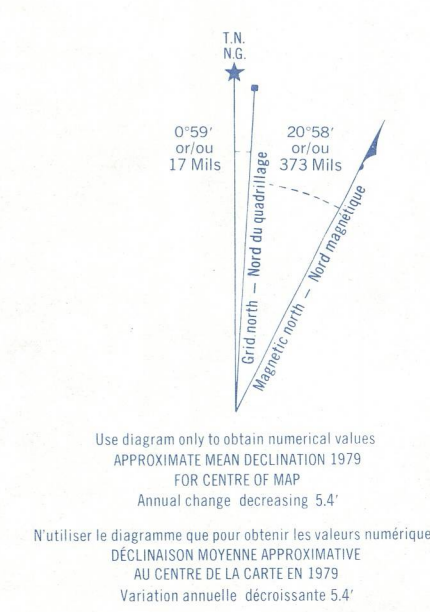
GLOSSARY GLOSSAIRE

Artfield	Terrain d'aviation
Arise	Arise
City Limits	Limites de ville
Contours	Contour
Ditch	Fossé
Dugout	Abreuvoir
Dune	Dunotier
Filtration Plant	Usine de filtration
Golf Course	Terrain de golf
Jump Yard	Ferraille
Kite	Four
Lookout	Belvédère
Mine Waste	Déchet de mine
Oil Wells	Puits de pétrole
Park	Parc
Road	Pavement
Sensor Citizens Home	Foyer de l'âge d'or
Six Area	Section de six
String Bag	Fançaise à filements
Surveyed Line	Ligne arpentée
Tank	Abreuvoir
Water	Eau
Water Road	Chemin d'eau

For a complete glossary see reverse side
 Pour un glossaire complet, voir au verso

ABBREVIATIONS ABRÉVIATIONS

Aband.	Abandonné, le
Can.	Canada
Co.	Comté
E.	Elevator
Fy.	Ferrier
IR	Indian Reserve
M.	Municipal
Mt.	Mont
Man.	Municipality
P.O.	Post Office
PH	Power House
RCMP	Royal Canadian Mounted Police
Res.	Reservoir
Tran. Sta.	Transformer Station
TL	Tree Line



SUPERSEDED EDITION

TABLEAU DU QUADRILLAGE DU SYSTÈME NATIONAL DE RÉFÉRENCE CARTOGRAPHIQUE

116°30'	82-N/6	82-O/13	82-O/14	118°30'
51°00'	82-N/9	82-O/12	82-O/11	51°30'
51°30'	82-N/8	82-O/5	82-O/6	51°15'

INDEX TO ADJOINING MAPS OF THE NATIONAL TOPOGRAPHIC SYSTEM

Produced by the SURVEYS AND MAPPING BRANCH, DEPARTMENT OF ENERGY, MINES AND RESOURCES, Ottawa, Ontario, Canada, 1979. Information current as of 1979.
 Copies may be obtained from the Canada Map Office, Department of Energy, Mines and Resources, Ottawa, Ontario, Canada, 1979.
 © 1979. No liability is assumed in respect of Canada, Department of Energy, Mines and Resources.

BARRIER MOUNTAIN ALBERTA
 WEST OF FIFTH MERIDIAN - OUEST DU CINQUIÈME MÉRIDIEN
 Scale 1:50,000 Échelle

CONVERSION SCALE FOR ELEVATIONS
 METERS 0 100 200 300 400
 FEET 100 200 300 400 500 600 700 800 900 1000

ECHELLE DE CONVERSION DES ÉLEVATIONS
 MÈTRES 0 100 200 300 400
 PIEDS 100 200 300 400 500 600 700 800 900 1000

CONTOUR INTERVAL: 100 FEET
 Écartement en pieds des courbes de niveau: 100

CONTOUR INTERVAL: 300 METRES
 Écartement en mètres des courbes de niveau: 300

Information concerning location and precise elevation of bench marks can be obtained by referring to the Bench Mark Survey and Mapping Branch, Ottawa.
 Des renseignements sur la localisation et l'altitude exacte des bornes de nivellement peuvent être obtenus en consultant le Service des bornes de nivellement et de la cartographie, Ottawa.

Obtain copies of this map from the Department of Energy, Mines and Resources, Ottawa, Ontario, Canada, 1979.
 Obtenir des copies de cette carte du Bureau des Cartes du Canada, Ministère de l'Énergie, des Mines et des Ressources, Ottawa, Ontario, Canada, 1979.

Established by the DIRECTION DES LEVÉS ET DE LA CARTOGRAPHIE, MINISTÈRE DE L'ÉNERGIE, DES MINES ET DES RESSOURCES, Ottawa, Ontario, Canada, 1979.
 Établi par la DIRECTION DES LEVÉS ET DE LA CARTOGRAPHIE, MINISTÈRE DE L'ÉNERGIE, DES MINES ET DES RESSOURCES, Ottawa, Ontario, Canada, 1979.

BARRIER MOUNTAIN
 82-O/12
 EDITION 2