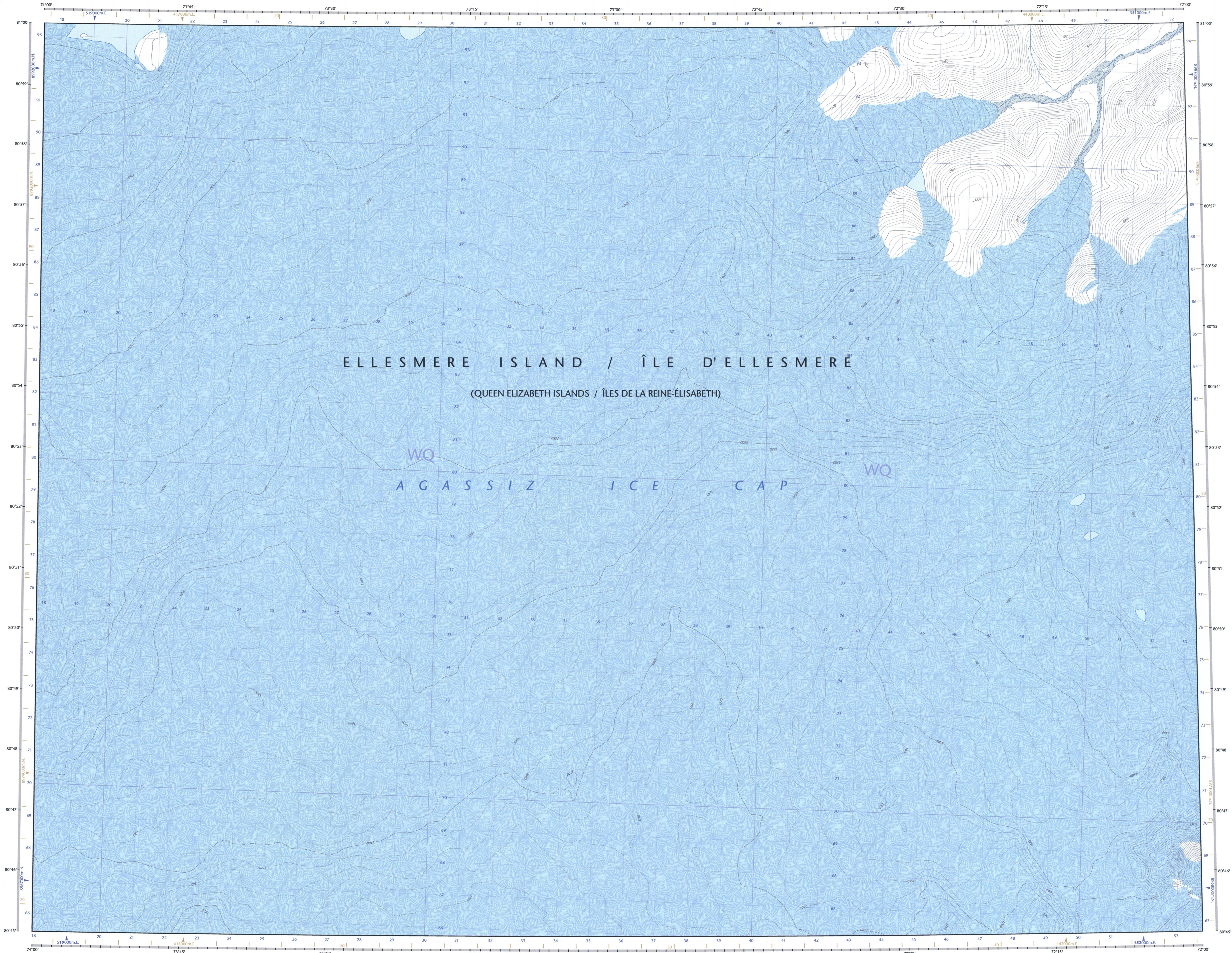


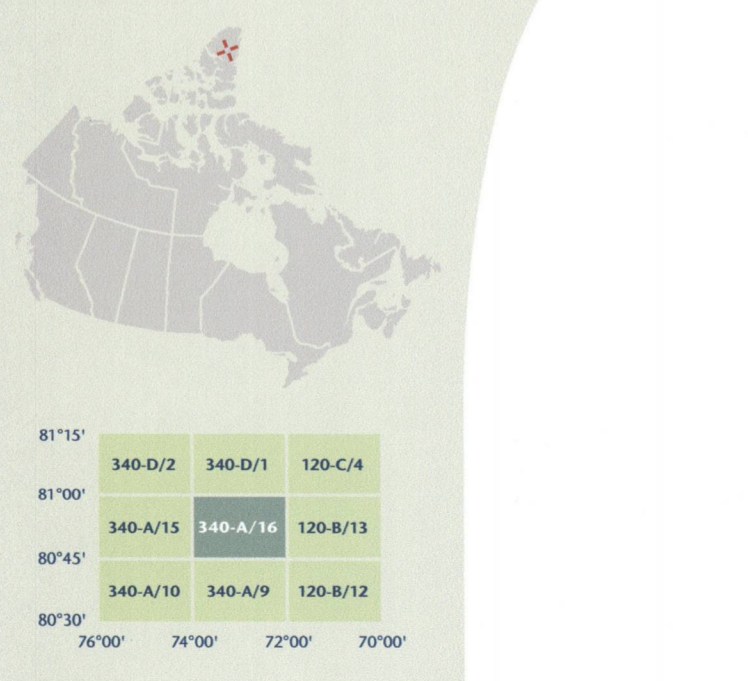
- Road: hard surface, more than 2 lanes, service centre
- Road: revêtement dur, plus de 2 voies, service de service
- Road: hard surface, 2 lanes, less than 2 lanes, paved/lanche
- Road: revêtement dur, 2 voies, moins de 2 voies, pavés/lanche
- Road: loose or stabilized surface, street, conduit bridge
- Road: revêtement dur, de gravier, aggloméré, de pont de circulation
- Road: loose or stabilized surface, all season, 2 lanes or more, less than 2 lanes
- Road: de gravier, aggloméré, toute saison, 2 voies ou plus, moins de 2 voies
- Road: loose surface, dry weather, vehicle track or water road, trail, portage
- Road: de gravier, temps sec, chemin de terre ou d'eau, sentier, portage
- Highway interchange, highway route number, built-up area
- Échangeur routier, numéro de route agglomération
- Railway, single track, railway station, level, multiple tracks, turntable
- Chemin de fer, voie unique, gare, cheville, voies multiples, plaque tournante
- Railway, abandoned, railway yard
- Chemin de fer, abandonné, gare de triage
- Rapid transit: rail, road, footbridge
- Transport rapide: voie ferrée, route, passerelle
- Causeway, covered bridge, tunnel, bridge, movable bridge
- Chaussée; pont couvert; tunnel; pont; pont mobile
- Boundary: international
- Limite: internationale
- Boundary: provincial or territorial
- Limite: provinciale ou territoriale
- Boundary: unsurveyed provincial or territorial, area outline
- Limite: provinciale ou territoriale non arpentée, surface délimitée
- Boundary: administrative, recreational
- Limite: administrative, récréative
- Boundary: geographic, unsurveyed geographic
- Limite: géographique, géographique non arpentée
- Fort, wall, fence
- Fort, mur, clôture
- Power transmission line, multiple lines, submarine cable
- Ligne de transport d'énergie, lignes multiples; câble sous-marin
- Pipeline: oil, natural gas
- Pipeline: pétrole; gaz naturel
- Pipeline: multi-use, control valve, multiple lines
- Pipeline: utilisation multiple; valve de contrôle; lignes multiples
- Pipeline: underground: oil, natural gas, multi-use
- Pipeline: souterrain: pétrole; gaz naturel; utilisation multiple
- Mine: pit, sand, gravel, clay, quarry
- Mine: carrière, gravier, sable, argile; carrière
- Airport or airfield, runway, hard surface, loose surface, heliport
- Aéroport ou terrain d'aviation; piste d'envol; revêtement dur de gravier; hélicoptère
- Chimney: industrial, flare stack, burner, height, lumberyard
- Cheminée: industrielle, torche, brûleur; hauteur; pan à bois débits
- Tank: water tank, radar antenna, radio telescope
- Citerne; citerne d'eau; antenne radar, radiotélescope
- Silo: grain elevator, clearance tower
- Silo; élévateur à grains; tour de dégagement
- Electric facility: oil or natural gas facility, wind-operated device
- Installation électrique; installation pétrolière ou gazière; éolienne
- Tower: communication, fire, control
- Tour: communication; incendie; contrôle
- Domestic waste, liquid waste, industrial solid deposit
- Déchets domestiques; déchets liquides; dépôt de solide industriel
- Landscape: historic site, ruins, zoo
- Belvédère; lieu historique; ruines; zoo
- Golf course, campground, ski area, sportsplex
- Terrain de golf; terrain de camping; station de ski; centre sportif
- Aerial cableway, ski lift, sports track, arena
- Hélicoptère; remontée-pente; piste de course; arène
- Building: unidentified buildings, religious, educational, cabin
- Bâtiment: bâtiments non identifiés; religieux; d'enseignement; cabane
- Hospital, medical centre, senior citizens home, lodging
- Hôpital; centre médical; résidence pour personnes âgées; gîte
- City hall, municipal hall, community centre
- Hôtel de ville; salle municipale; centre communautaire
- Customs post, ranger or warden station, cemetery
- Point de douane; poste de garde forestier ou poste de garde de parc; cimetière
- Court house, correctional institute
- Palais de justice; établissement correctionnel
- Fire station, police station, armory
- Casernes de pompier; poste de police; manège militaire
- Waterbody or shoreline, watercourse, disappearing stream
- Plan d'eau ou littoral; cours d'eau; cours d'eau disparaissant
- Navigation light, ferry route, navigation beacon
- Feu de navigation; traversée; balise de navigation
- Coast Guard station, seaplane anchorage, marina
- Station de la garde côtière; mouillage d'hydravion; marina
- Fish ladder, dam, small; large, carrying road
- Échelle à poissons; barrage; petit; grand; portant une route
- Dyke or seawall, wharf, breakwater
- Digue ou mur de protection; quai; brise-lames
- Boat ramp, pier or dock
- Rampe de mise à l'eau; jetée
- Drydock, slip, crib or abandoned bridge pier, ford
- Cale sèche; caisson; ou pilier de pont abandonné; gué
- Conduit, lock, spring
- Canalisation; écluse; source
- Reservoir, underground reservoir, fish pond
- Réservoir; réservoir souterrain; viviers dans l'eau
- Dry river bed, sand in water, foreshore flat, intermittent lake, slough
- Lit de rivière à sec; sable dans l'eau; estran; lac intermittent; bourbeur
- Rapids, falls
- Rapides; chutes
- Rocky ledge, rocky reef, rocks in water, exposed alpine rock
- Banc rocheux; récif rocheux; rochers dans l'eau; rochers émergés
- Mosses; glacial debris, permanent snow and ice
- Mousses; débris glaciaires; neige et glace permanentes
- Wetlands: marsh, musk, swamp, marsh in water, sedge bog
- Terres humides: marais; muskeg; marécage; marais dans l'eau; tourbière réticulée
- Tundra ponds, tundra polygons, peat bog
- Étang de tourbière; polygones de tourbière; tourbière à palte
- Sand, silt, pebbles, pingo, wooded area
- Sable; vase; galets; région boisée
- Contour: index, intermediate, approximate
- Courbe de niveau: principale; intermédiaire; approximative
- Depression contour, spot elevation, cave
- Courbe de cuvette; point coté; caverne




340-A/16 SCALE 1:50 000 EDITION 01

NO TITLE

Nunavut



Natural Resources Canada / Ressources naturelles Canada



Produced on February 27, 2012, by the Centre for Topographic Information, Natural Resources Canada.
Établie le 27 février 2012, par le Centre d'information topographique, Ressources naturelles Canada.

The paper copy of this map meets the print quality standards of Natural Resources Canada when it bears a Certified Map Printer holographic label.

La copie papier de cette carte respecte les normes de qualité d'impression de Ressources naturelles Canada quand elle porte l'étiquette holographique de l'imprimeur de cartes accrédité.

Map content validity dates
• Road network, Absent
• Hydrographic network, 2010
• Vegetation, Absent
• Buildings, Absent
• Boundaries, Absent
• Toponymy, 2005-2012

Detailed metadata can be found at: <http://GeoGratis.gc.ca>

For corrections, additions or comments concerning the content of this map, please contact Natural Resources Canada at: topo.maps@NRCan.gc.ca or visit our Web site: <http://maps.NRCan.gc.ca>

© 2012, Her Majesty the Queen in Right of Canada.
This map is not to be used for air or marine navigation.


Dates de validité du contenu de la carte
• Réseau routier, Absent
• Réseau hydrographique, 2010
• Végétation, Absent
• Bâtiments, Absent
• Limites, Absent
• Toponymie, 2005-2012

Consultez les métadonnées détaillées sur: <http://GeoGratis.gc.ca>

Pour toutes corrections, additions ou commentaires concernant le contenu de cette carte, veuillez contacter Ressources naturelles Canada par courriel électronique à: cartes.topo@NRCan.gc.ca ou visitez notre site Web: <http://cartes.NRCan.gc.ca>

© 2012, Sa Majesté la Reine du chef du Canada.
Cette carte ne doit pas être utilisée pour la navigation aérienne ou maritime.

NO TITLE Nunavut



Contour Interval: 20 metres
Équidistance des courbes: 20 mètres

Elevations in metres above Mean Sea Level
Altitudes en mètres au-dessus du niveau moyen de la mer
Les courbes de niveau sur ou à proximité des glaciers sont approximatives

Use diagram only to obtain numeric values
Approximate Mean Declination 2012
For centre of map
Annual change decreasing 66.5°

N'utilisez le diagramme que pour obtenir les valeurs numériques
Déclinaison moyenne approximative au centre de la carte en 2012
Variation annuelle décroissante 66.5°

For magnetic declination information, visit: <http://www.nrcan.gc.ca/geomatics>
Pour l'information sur la déclinaison magnétique, visitez: <http://www.nrcan.gc.ca/geomatics>

The magnetic compass may be erratic in this region
La boussole sera peut-être instable dans cette région

100 000 metre Square Identification
Identification du carré de 100 000 mètres

1000 metre Universal Transverse Mercator Grid
Designation de la zone du quadrillage

A tutorial on how to estimate position from the UTM grid can be found at: <http://maps.NRCan.gc.ca/topo01/>
Consultez le tutoriel sur la manière d'estimer la position à partir de la grille UTM sur: <http://cartes.NRCan.gc.ca/topo01/>

Transverse Mercator Projection
Projection transversale de Mercator
North American Datum 1983
Système de référence nord-américain 1983
1000 metre Universal Transverse Mercator Grid
Designation de la zone du quadrillage

81°15' 340-D/2 340-D/1 120-C/4
81°00' 340-A/15 340-A/16 120-B/13
80°45' 340-A/10 340-A/9 120-B/12
80°30' 74°00' 72°00' 70°00'

340-A/16
SCALE 1:50 000
EDITION 01
VERSION 00
SÉRIE A713

Printed map / Carte imprimée
Cat. no. / No de cat. M716-27-6616-PDF
ISSN 1915-884X
ISSN 978-0-660-69522-6

Digital map / Carte numérique
Cat. no. / No de cat. M716-27-6616-PDF
ISSN 1915-884X
ISSN 978-0-660-69522-6