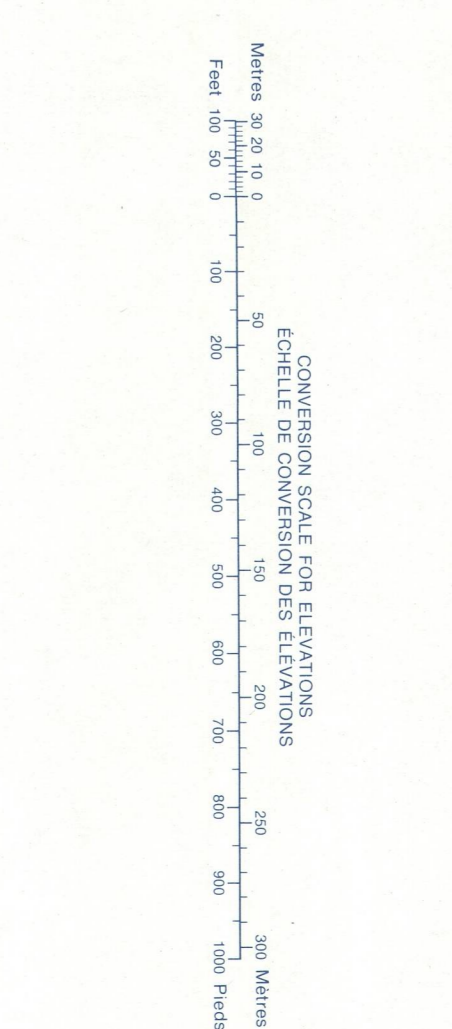
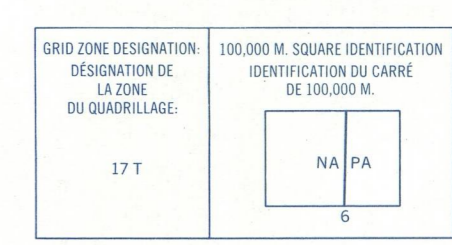


Military users, refer to this map as: SÉRIE A 751 SÉRIE MAP 31 E/12 CARTE Références de cette carte pour usage militaire: ÉDITION 3 MCE ÉDITION



Use diagram only to obtain numerical values APPROXIMATE MEAN OCCULTATION 1972 FOR CENTRE OF MAP Annual change increasing 0.1
Utiliser le diagramme que pour obtenir les valeurs numériques OCCULTATION MOYENNE APPROXIMATIVE AU CENTRE DE LA CARTE EN 1972 Variation annuelle croissante 0.1

ONE THOUSAND METRE UNIVERSAL TRANSVERSE MERCATOR GRID ZONE 17 QUADRILLAGE DE MILLE MÈTRES TRANSVERSE UNIVERSEL DE MERCATOR




EXAMPLE OF METHOD USED TO OBTAIN A REFERENCE TO NEAREST 200 METRES EXEMPLE DE LA MÉTHODE EMPLOYÉE POUR FIXER DES REPÈRES À 200 MÈTRES PRÈS

REFERENCE POINT CHURCH - EGLISE
EASTING: Road number on grid line immediately to left of point
EASTING: Numéro de route sur la ligne de quadrillage immédiatement à gauche du point
Estimate tenths of a square from this line eastward to point
Estimer le nombre de dixièmes de carré entre cette ligne et le repère en direction est
NORTHING: Road number on grid line immediately below point
NORTHING: Numéro de route sur la ligne de quadrillage immédiatement en dessous du point
Estimate tenths of a square from this line northward to point
Estimer le nombre de dixièmes de carré entre cette ligne et le repère en direction nord
GRID REFERENCE 075984
LE REPÈRE AU QUADRILLAGE 075984
The precision of this reference is to 100,000 metres (328 feet)

Second edition map updated by the SURVEYS AND MAPPING BRANCH, DEPARTMENT OF ENERGY, MINES AND RESOURCES, based on aerial photographs taken in 1965 and 1972. Culture check 1973. Printed 1975.
Copies may be obtained from the Canada Map Office, Department of Energy, Mines and Resources, Ottawa, or your nearest map dealer.
© Canada Copyright Reserved 1975

Roads: hard surface, all weather	Routes: pavée, toute saison
hard surface, all weather	pavée, toute saison
loose or stabilized surface, all weather	gravier aggloméré, toute saison
loose surface, dry weather and unclassified streets	de gravier, temps sec et routes hors classe
cart track	sentier, percée ou portage
trail, cut line or portage	sentier, percée ou portage



MAGNETAWAN
PARRY SOUND DISTRICT
ONTARIO

This Standard Map is equivalent to a standard map in respect of information.
Certains renseignements sur cette carte ne sont pas officiels. La direction des lieux et de la carte peut varier de ce qui est publié de la part de la Direction des cartes et des ressources, Ottawa, ou chez le vendeur le plus près.

CONTOUR INTERVAL 50 FEET
Elevations in feet above Mean Sea Level
North American Datum 1927
Projection: Mercator Projection

Deuxième édition mise à jour par la DIRECTION DES LÈVES ET DE LA CARTOGRAPHIE, MINISTÈRE DE L'ÉNERGIE, DES MINES ET DES RESSOURCES, basée sur des photographies aériennes prises en 1965 et 1972. Vérification des ouvrages en 1971. Imprimé en 1975.
Ces cartes sont en vente au Bureau des Cartes du Canada, Ministère de l'Énergie, des Mines et des Ressources, Ottawa, ou chez le vendeur le plus près.
© Canada 1975. Tous droits réservés

SUPERSEDED EDITION