



Military users, refer to this map as: **SERIES A701 SÉRIE MAP 63 H/8 CARTE**
 Références de cette carte pour usage militaire: **ÉDITION 2 MCE ÉDITION**

BENNETT LAKE
 63 H/8
 ÉDITION 2 ÉDITION

LEGEND - LÉGENDE

- ROAD, HARD SURFACE, ALL WEATHER. ROUTE, SURFACE DURCIE, TOUTES SAISONS
- ROAD, LOOSE SURFACE. ROUTE, SURFACE DE GRAVIER
- CART TRACK, WINTER ROAD. CHEMIN DE CHARROL, ROUTE D'HIVER
- TRAIL, CUT LINE, PORTAGE. SENTIER, PERÇEE OU PORTAGE
- BUILT-UP AREA. AGGLOMÉRATION
- RAILWAY, BONDING, STATION, STOP. CHEMIN DE FER, VOIE D'ÉVÈNEMENT, STATION, ARRÊT
- BRIDGE. PONTS
- SEAPLANE, BASE; SEAPLANE, ANCHORAGE. BASE D'HYDROAVIONS; ANCRAGE D'HYDROAVIONS
- HOUSE; BARN. MAISON; GRANGE
- CHURCH; SCHOOL; POST OFFICE. ÉGLISE; ÉCOLE; BUREAU DE POSTE
- TOWER, FIRE, COMMUNICATION. TOUR, FEU, COMMUNICATION
- WELL, OIL, GAS, TANK, WATER. PUIS: PÉTROLE, GAZ; RÉSERVOIR, EAU
- POWER TRANSMISSION LINE. LIGNE DE TRANSPORT D'ÉNERGIE
- MINE, GRAVEL PIT. MINE; CARRIÈRE DE GRAVIER
- CUTTING, EMBANKMENT. DÉBLAI; REMBLAI
- INTERNATIONAL, PROVINCIAL BOUNDARY WITH MONUMENT. FRONTIÈRE INTERNATIONALE, LIMITE PROVINCIALE AVEC BIENNE
- PROVINCIAL BOUNDARY, UNSURVEYED. FRONTIÈRE PROVINCIALE, NON ARPENTÉE
- COUNTY, DISTRICT BOUNDARY. LIMITE DE COMTE OU DE DISTRICT
- TOWNSHIP, PARISH BOUNDARY. LIMITE DE CANTON, DE PAROISSE
- MUNICIPALITY BOUNDARY. LIMITE DE MUNICIPALITÉ
- RESERVE, SANCTUARY, PARK, ETC. BOUNDARY. LIMITE DE RÉSERVE, SANCTUAIRES, PARCS, ETC.
- OUTLINED LANDMARK AREA, BOUNDARY APPROXIMATE, ETC. LIMITE DE SURFACE RÉSERVÉ, LIMITE APPROXIMATIVE, ETC.
- D.L.S. TOWNSHIP CORNER, SURVEYED; UNSURVEYED. COIN DE CANTON (A.T.C.), ARPENTÉ; NON ARPENTÉ
- D.L.S. SECTION CORNERS. COINS DE SECTION (A.T.C.)
- HORIZONTAL CONTROL POINT. POINT DE CONTRÔLE PLANIMÉTRIQUE
- BENCH MARK WITH ELEVATION. REPERE DE NIVELLEMENT AVEC COTE
- SPOT ELEVATION, PRECISE. POINT COTE, PRECIS
- STREAM OR SHORELINE, INDEFINITE. COURS D'EAU OU RIVE, IMPRECIS
- LAKE; INTERMITTENT LAKES. LAC; LACS INTERMITTENTS
- FLOODED LAND. TERRAIN NOUÉ
- MARSH; SWAMP; WOODS; STRING BOG. MARAIS; BOISÉ; MARÉCAUX; FONDRIÈRE À FILAMENTS
- DIRY RIVER BED WITH CHANNELS. LIT DE RIVIÈRE ASSÈCHÉ AVEC CHENAUX
- RAPIDS; FALLS; RAPIDS. RAPIDES; CHUTES; RAPIDES
- FORESHORE FLATS, SAND IN WATER, ROCKS. ESTRANS, SABLE SOUS L'EAU; ROCHERS
- TUNDRA, LAKES IN TUNDRA; POLYSONS. TOUNDRA, LACS EN TOUNDRA; POLYSONS DE TOUNDRA
- PALSA BOG; RAISED BEACHES. FONDRIÈRE DE PALSE; PLAGES SURÉLEVÉES
- DAM; WHARF. BARRAGE; QUAI
- ICEFIELD (GLACIER); MORAINÉ. CHAMP DE GLACE (GLACIER); MORAINÉ
- PINGO. PINGO
- DITCH. FOSSE
- CONTOURS. COURBES DE NIVEAU
- APPROXIMATE CONTOURS. COURBES DE NIVEAU APPROXIMATIVES
- DEPRESSION CONTOUR. COURBE DE CUVETTE
- CLIFF. FALaise
- SPOT ELEVATION, APPROXIMATE, LAND, WATER. POINT COTE, APPROXIMATIF; SUR TERRE; SUR L'EAU
- ESKER. ESKER
- SAND, SAND DUNES. SABLE, DUNES DE SABLE
- HISTORIC SITE. LIEU HISTORIQUE
- WOODED AREA, FOREST; CLEARED AREA. SURFACE BOISÉE, FORÊT; ESPACE DÉNUDÉE, CLAIRIÈRE

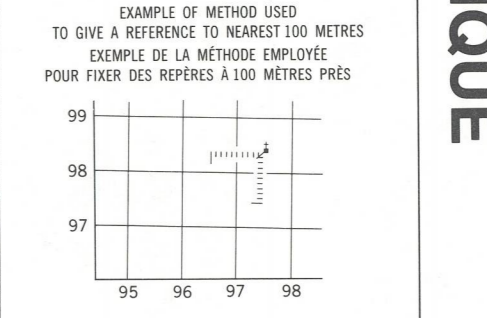
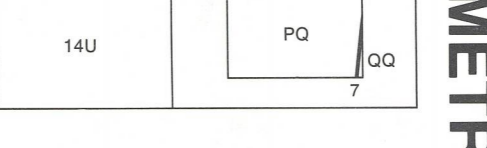
METRIC/MÉTRIQUE

METRIC/MÉTRIQUE

PHOTOGRAPHY PHOTOGRAPHIE

COMPILED	RESTITUTION
A-25049 9/78	83
A-24393 5/76	96
A-25049 9/78	116
A-24393 5/76	59

250 000 m SQUARE IDENTIFICATION 100 000 m SQUARE IDENTIFICATION



REVISION RÉVISION

76	83
105	96
121	116
65	59

EXAMPLE OF METHOD USED TO GIVE A REFERENCE TO NEAREST 100 METRES
 EXEMPLE DE LA MÉTHODE EMPLOYÉE POUR FAIRE DES REPÈRES À 100 MÈTRES PRÈS

REFERENCE POINT CHURCH - ÉGLISE (in sheet 63-dessus)

EASTING: Read number on grid line immediately to left of point.
ABSCISSE: Notez le chiffre de la ligne de quadrillage immédiatement à gauche du repère.

Estimate distance of a square from this line (northward or south).

Estimer le nombre de carrés du carré entre cette ligne et le repère en direction est.

NORTHING: Read number on grid line immediately below point.
COORDONÉE: Notez le chiffre de la ligne de quadrillage immédiatement en dessous du repère.

Estimate distance of a square from this line (northward or south).

Estimer le nombre de carrés du carré entre cette ligne et le repère en direction nord.

GRID REFERENCE: 95 97
RÉFÉRENCE AU QUADRILLAGE: 97954

Nearest similar grid reference 100 000 metres.
 La prochaine référence similaire est à 100 000 mètres.

INDEX TO ADJOINING MAPS OF THE NATIONAL TOPOGRAPHIC SYSTEM
 TABLEAU D'ASSEMBLAGE DU SYSTÈME NATIONAL DE RÉFÉRENCE CARTOGRAPHIQUE

ZONE 14		
63 H/10	63 H/9	53 E/12
63 H/7	63 H/8	53 E/5
63 H/2	63 H/1	53 E/4

ONE THOUSAND METRE UNIVERSAL TRANSVERSE MERCATOR GRID
ZONE 14
QUADRILLAGE UNIVERSEL TRANSVERSE DE MERCATOR DE MILLE MÈTRES


The 1986 MAGNETIC BEARINGS IS 3°18' (89 mils) EAST OF GRID NORTH.
 LES BEAUX MAGNÉTIQUES EN 1986 SONT À 3°18' (89 mils) À L'EST DU NORD GÉOMÉTRIQUE.

ANNUAL CHANGE DECREASING 17.3"
 VARIATION ANNUELLE DÉCROISSANTE 17.3"

The 1986 MAGNETIC BEARINGS IS 3°18' (89 mils) EAST OF TRUE NORTH FOR CENTRE OF MAP.
 LES BEAUX MAGNÉTIQUES EN 1986 SONT À 3°18' (89 mils) À L'EST DU NORD GÉOMÉTRIQUE AU CENTRE DE LA CARTE.

ANNUAL CHANGE DECREASING 17.3"
 VARIATION ANNUELLE DÉCROISSANTE 17.3"

NOTE: GRID TICKS WITH NUMBERS IN BRACKETS OR WITHOUT NUMBERS INDICATE THE 1000 METRE U.T.M. GRID.
NOTER: LES AMORCES NUMÉRIQUES ENTRE PARENTHÈSES OU SANS NUMÈRES INDICENT LE QUADRILLAGE U.T.M. DE 1000 MÈTRES.



PRODUCED BY THE SURVEYS AND MAPPING BRANCH, DEPARTMENT OF ENERGY, MINES AND RESOURCES, OTTAWA, PUBLISHED IN 1986.

THIS MAP WAS COMPARED WITH SATELLITE IMAGERY OBTAINED IN 1983 AND FOUND TO BE UP-TO-DATE IN ALL MAJOR FEATURES.

COPIES MAY BE OBTAINED FROM THE CANADA MAP OFFICE, DEPARTMENT OF ENERGY, MINES AND RESOURCES, OTTAWA, OR YOUR NEAREST MAP DEALER.

© 1986, HER MAJESTY THE QUEEN IN RIGHT OF CANADA, DEPARTMENT OF ENERGY, MINES AND RESOURCES.

ELEVATIONS IN METRES ABOVE MEAN SEA LEVEL
CONTOUR INTERVAL 10 METRES

NORTH AMERICAN DATUM 1927
 TRANSVERSE MERCATOR PROJECTION

BENNETT LAKE
MANITOBA
 EAST OF PRINCIPAL MERIDIAN EST DU MÉRIDIEN PRINCIPAL

ALTITUDES EN MÈTRES
ÉQUIDISTANCE DES COURBES 10 MÈTRES

SISTÈME DE RÉFÉRENCE GÉODÉSIQUE NORD-AMÉRICAIN 1927
 PROJECTION TRANSVERSE DE MERCATOR

Scale 1:50 000 Échelle

ÉTABLI PAR LA DIRECTION DES LÈVES ET DE LA CARTOGRAPHIE, MINISTÈRE DE L'ÉNERGIE, DES MINES ET DES RESSOURCES, OTTAWA, PUBLIÉE EN 1986.

ON A COMPARÉ CETTE CARTE AUX IMAGES PRISES PAR SATELLITE EN 1983, ON A TRUVÉ QUE LA CARTE ÉTAIT À JOUR.

LES CARTES SONT EN VENTE AU BUREAU DES CARTES DU CANADA, MINISTÈRE DE L'ÉNERGIE, DES MINES ET DES RESSOURCES, OTTAWA, OU CHEZ LE VENDEUR LE PLUS PRÈS.

© 1986, SA MAJESTÉ LA REINE DU CHEF DU CANADA, MINISTÈRE DE L'ÉNERGIE, DES MINES ET DES RESSOURCES.

BENNETT LAKE
63 H/8
 ÉDITION 2 ÉDITION

Energy, Mines and Resources Canada / Énergie, Mines et Ressources Canada