
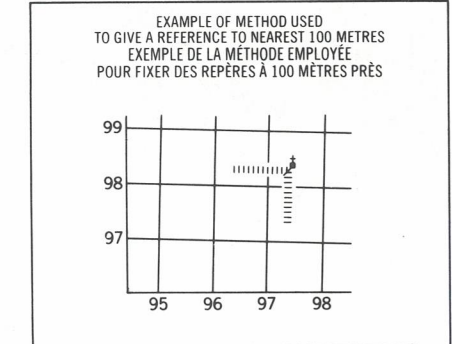
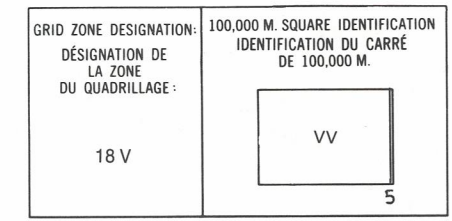


LEGEND - LÉGENDE

Legend table with two columns: English and French descriptions of symbols for roads, railways, bridges, buildings, and terrain features. Includes symbols for contour lines, spot elevations, and various types of terrain like marshes and bogs.

Table with columns for 'PHOTOGRAPHY' and 'PHOTOGRAPHIE'. It lists compilation and restitution information for various grid squares, such as A-14874, A-15364, A-15716, and A-15826.



REFERENCE POINT CHURCH - EGLISE (see above) / POINT DE REPÈRE (see above). EASTING: Read number on grid line immediately to left of point. LONGITUDE EST: Note le chiffre de la ligne de quadrillage immédiatement à gauche du repère. NORTHING: Read number on grid line immediately below point. LATITUDE NORD: Note le chiffre de la ligne de quadrillage immédiatement en dessous du repère.

Table showing grid zone designations for the area: 34 J/4, 34 J/3, 34 J/2, 34 G/13, 34 G/14, 34 G/15, 34 G/12, 34 G/11, 34 G/10.

ONE THOUSAND METRE UNIVERSAL TRANSVERSE MERCATOR GRID ZONE 18 QUADRILLAGE DE MILLE MÈTRES UNIVERSAL TRANSVERSE DE MERCATOR. The 1977 MAGNETIC BEARING is 27°09' (482 miles) WEST OF GRID NORTH. ANNUAL CHANGE DECREASING 0.7. GRID NORTH is 0°13' (4 miles) WEST OF TRUE NORTH for centre of map. LA RÉSERVE MAGNÉTIQUE en 1977 est à 27°09' (482 miles) OUEST DU NORD DU QUADRILLAGE. VARIATION ANNUELLE DÉCROISSANTE 0.7. NORD DU QUADRILLAGE est 0°13' (4 miles) à l'ouest du NORD GÉOMAGNÉTIQUE au centre de la carte.

PRODUCED BY THE SURVEYS AND MAPPING BRANCH, DEPARTMENT OF ENERGY, MINES AND TECHNICAL SERVICES, OTTAWA, 1978. INFORMATION CURRENT AS OF 1985. COPIES MAY BE OBTAINED FROM THE CANADA MAP OFFICE, DEPARTMENT OF ENERGY, MINES AND TECHNICAL SERVICES, OTTAWA, OR YOUR NEAREST MAP DEALER.

ELEVATIONS IN METRES ABOVE MEAN SEA LEVEL. CONTOUR INTERVAL 10 METRES. NORTH AMERICAN DATUM 1927. TRANSVERSE MERCATOR PROJECTION.

LAC QIJUKALLALIK. TERRITOIRE DU NOUVEAU-QUÉBEC. QUÉBEC. Scale 1:50,000 Échelle. Includes a scale bar in meters and yards.

ELEVATIONS IN METRES AU-DESSUS DU NIVEAU MOYEN DE LA MER. ÉQUIDISTANCE DES COURBES 10 MÈTRES. SYSTÈME DE RÉFÉRENCE GÉODÉSIQUE NORD-AMÉRICAIN 1927. PROJECTION TRANSVERSE DE MERCATOR.

ÉTABLI PAR LA DIRECTION DES LEVÉS ET DE LA CARTOGRAPHIE, MINISTÈRE DES LEVÉS ET DES RESSOURCES, OTTAWA, EN 1978. RENSEIGNEMENTS À JOUR EN 1985. CES CARTES SONT EN VENTE AU BUREAU DES CARTES DU CANADA, MINISTÈRE DE L'ÉNERGIE, DES MINES ET DES RESSOURCES, OTTAWA, OU CHEZ LE VENDEUR LE PLUS PRÈS.

