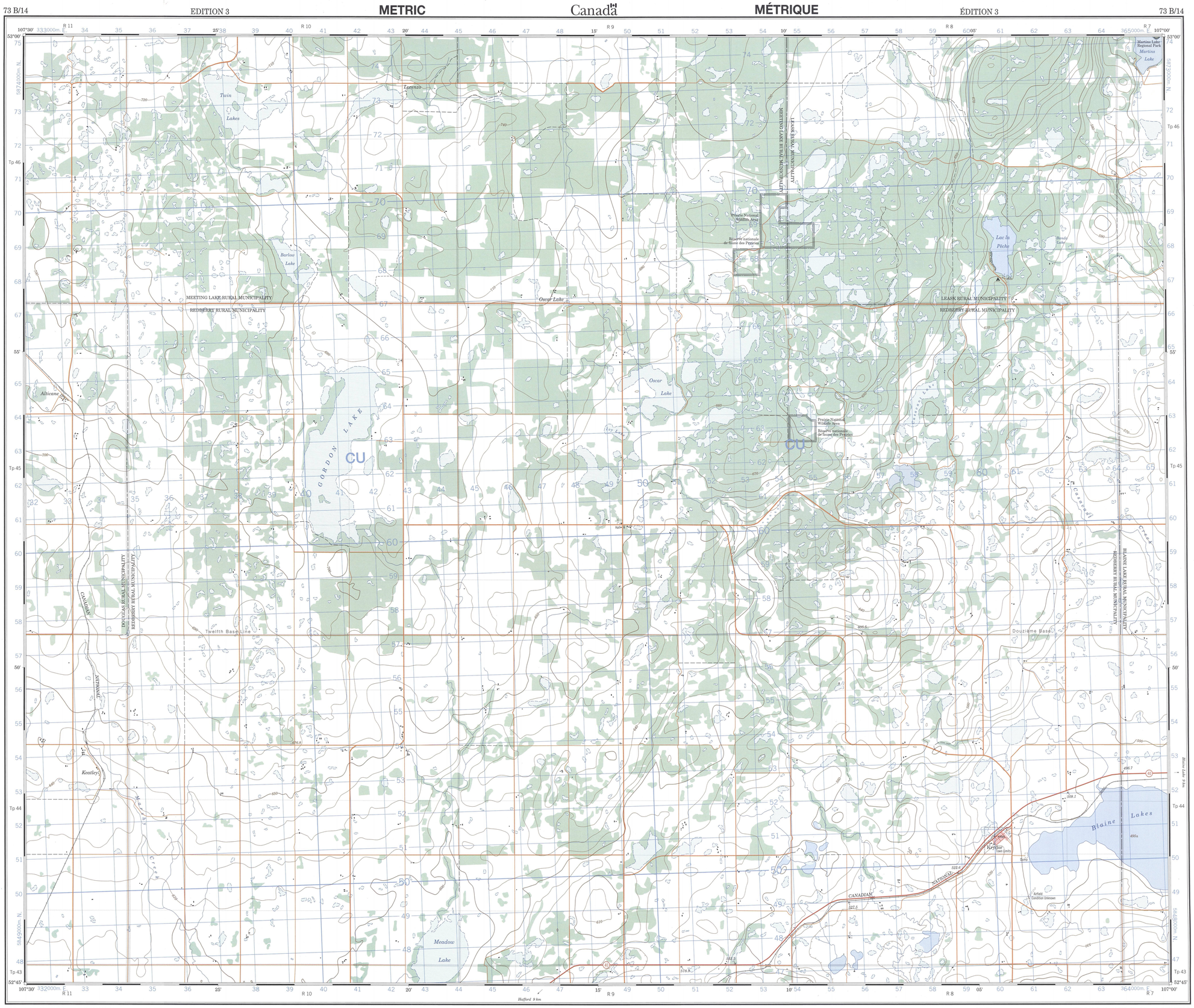

Military users, refer to this map as:
Référence de cette carte pour usage militaire :

SERIES	A 742	SÉRIE
MAP	73 B/14	CARTE
EDITION	3 MCE	ÉDITION

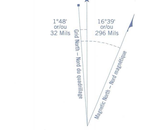

Use diagram only to obtain numerical values
APPROXIMATE MEAN DECLINATION 1997
FOR CENTRE OF MAP
Annual change decreasing 7.8'

N'utiliser le diagramme que pour obtenir les valeurs numériques
DÉCLINAISON MOYENNE APPROXIMATIVE
AU CENTRE DE LA CARTE EN 1997
Variation annuelle décroissante 7.8'

ONE THOUSAND METRE
UNIVERSAL TRANSVERSE MERCATOR GRID
ZONE 13
QUADRILLAGE UNIVERSEL TRANSVERSE DE MERCATOR
DE MILLE MÈTRES

GRID ZONE DESIGNATION: DÉSIGNATION DE LA ZONE DU QUADRILLAGE :	100 000 m SQUARE IDENTIFICATION: IDENTIFICATION DU CARRÉ DE 100 000 m
13 U	CU

EXAMPLE OF METHOD USED
TO GIVE A REFERENCE TO NEAREST 100 METRES
EXEMPLE DE LA MÉTHODE EMPLOYÉE
POUR FIXER DES REPÈRES À 100 MÈTRES PRÈS



REFERENCE POINT: CHURCH — ÉGLISE
POINT DE REPÈRE (as above) (ci-dessus)

EASTING: Read number on grid line immediately to left of point.
ABSCISSE : Noter le chiffre de la ligne du quadrillage immédiatement à gauche du repère : 97
Estimate tenths of a square from this line eastward to point.
Estimer le nombre de dixièmes du carré entre cette ligne et le repère en direction est : 5
975

NORTHING: Read number on grid line immediately below point.
ORDONNÉE : Noter le chiffre de la ligne du quadrillage immédiatement en dessous du repère : 98
Estimate tenths of a square from this line northward to point.
Estimer le nombre de dixièmes du carré entre cette ligne et le repère en direction nord : 4
984
GRID REFERENCE:
RÉFÉRENCE AU QUADRILLAGE : 975984

Nearest similar grid reference 100 000 metres
La référence similaire la plus près est à 100 000 mètres



Index to adjoining Maps of the National Topographic System
Tableau d'assemblage du Système national de référence cartographique

LOCAL DEALER DÉTAILLANT LOCAL

NRCan TOPOGRAPHIC MAPS
LES CARTES TOPOGRAPHIQUES DE RNCan

KRYDOR
73 B/14

SCALE 1:50 000 ÉCHELLE



73 B/14
EDITION 3 ÉDITION

PRODUCED BY THE CANADA CENTRE FOR MAPPING, NATURAL RESOURCES CANADA. INFORMATION CURRENT AS OF 1991. PUBLISHED 1999.

© 1999. HER MAJESTY THE QUEEN IN RIGHT OF CANADA.

FOR ALL COMMENTS OR QUESTIONS CONCERNING MAPS, PLEASE CALL 1–800–465–6277.

FOR ALL QUESTIONS CONCERNING DIGITAL DATA, PLEASE CALL 1–800–561–2630.

SOURCES:

Geodetic Survey Division
Bench marks, horizontal survey monuments and coordinate conversion

Roads:	Routes :	dual highway / double chaussée	more than 2 lanes / plus de 2 voies
hard surface	revêtement dur	2 lanes / 2 voies	less than 2 lanes / moins de 2 voies
hard surface	revêtement dur	2 lanes or more / 2 voies ou plus	less than 2 lanes / moins de 2 voies
loose or stabilized surface, all weather	gravier, aggloméré, toute saison		
loose surface, dry weather	de gravier, temps sec		
street/unclassified road	rue/route non classée		
vehicle track	chemin de terre		
trail, cut line or portage	sentier, percée ou portage		

FOR COMPLETE REFERENCE SEE REVERSE SIDE — POUR UNE LISTE COMPLÈTE DES SIGNES, VOIR AU VERSO

KRYDOR
SASKATCHEWAN
WEST OF THIRD MERIDIAN OUEST DU TROISIÈME MÉRIDIEN

Scale 1 :50 000 Échelle

Kilometres 1 0 1 2 3 4 Kilomètres
Miles 1 0 1 2 3 Miles

CONVERSION SCALE FOR ELEVATIONS
Metres 30 20 10 0 50 100 150 200 250 300 Mètres
Feet 100 50 0 100 200 300 400 500 600 700 800 900 1000 Pieds

CONTOUR INTERVAL 10 METRES
Elevations in Metres above Mean Sea Level

ÉCHELLE DE CONVERSION DES ALTITUDES

ÉQUIDISTANCE DES COURBES 10 MÈTRES
Altitudes en mètres

TRANSVERSE MERCATOR PROJECTION
North American Datum 1983

PROJECTION TRANSVERSE DE MERCATOR
Système de référence géodésique nord-américain 1983

Coordinate Conversion NAD 83 (WGS 84) to NAD 27
Mean Values for this map

Geographic:	Latitude –	subtract	0.2"	
	Longitude –	subtract	2.2"	
Grid:	Northing –	subtract	225 m	
	Easting –	add	35 m	

Conversion des coordonnées NAD 83 (WGS 84) à NAD 27
Valeurs moyennes pour cette carte

Coordonnées géographiques :	Latitude –	soustraire	0.2"	
	Longitude –	soustraire	2.2"	
Quadrillage :	Ordonnée (N) –	soustraire	225 m	
	Abscisse (E) –	additionner	35 m	

SOURCES :

Division des levés géodésiques
Repères de nivellement, bornes altimétriques et conversion de coordonnées

ÉTABLIE PAR LE CENTRE CANADIEN DE CARTOGRAPHIE, RESSOURCES NATURELLES CANADA. RENSEIGNEMENTS À JOUR EN 1991. PUBLIÉE EN 1999.

© 1999. SA MAJESTÉ LA REINE DU CHEF DU CANADA.

POUR TOUT COMMENTAIRE OU TOUTE QUESTION CONCERNANT LES CARTES, S.V.P. TÉLÉPHONEZ AU 1–800–465–6277.

POUR TOUTE QUESTION CONCERNANT LES DONNÉES NUMÉRIQUES, PRIÈRE DE TÉLÉPHONER AU 1–800–561–2630.

Natural Resources Canada — Ressources naturelles Canada