

LEGEND - LÉGENDE

Legend table with two columns: ROADS AND RELATED FEATURES / ROUTES ET OUVRAGES CONNEXES, LANDMARK FEATURES / POINTS DE REPÈRE, BOUNDARIES AND CONTROL / FRONTIÈRES ET POINTS DE RÉFÉRENCES, and DRAINAGE AND RELATED FEATURES / DRAINAGE ET OUVRAGES CONNEXES. Includes symbols for roads, bridges, landmarks, and drainage features.

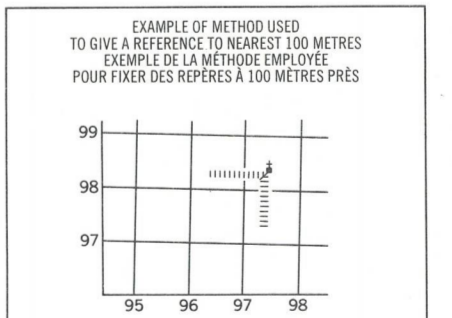
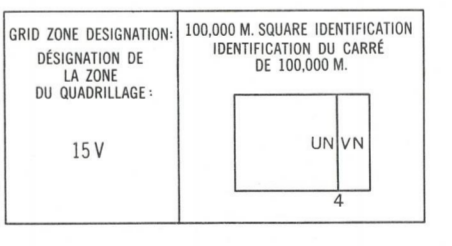
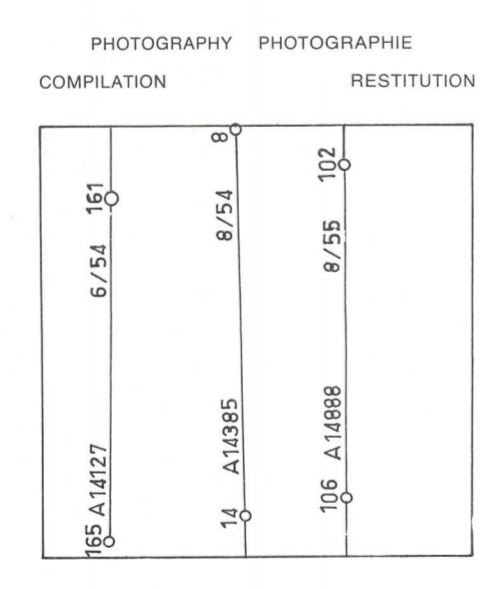


Table showing grid coordinates for the map area, including Easting and Northing values.

REFERENCE POINT: CHURCH - EGLISE (see above) / POINT DE REPÈRE: ÉGLISE (voir ci-dessus). EASTING: Read number on grid line immediately to left of point. / LONGITUDE EST: Note le chiffre de la ligne de quadrillage immédiatement à gauche du point.

PRODUCED BY SURVEYS AND MAPPING BRANCH, DEPARTMENT OF ENERGY, MINES AND RESOURCES, OTTAWA, 1959 FROM PHOTOGRAPHS TAKEN IN 1954-55. COPIES MAY BE OBTAINED FROM THE CANADA MAP OFFICE DEPARTMENT OF ENERGY, MINES AND RESOURCES, OTTAWA.

ROADS - ROUTES: hard surface - route, loose surface - de gravier, 2 lanes or more - 2 voies ou plus, dry weather - temps sec, cart track - de terre, trail - sentier.

MANITOBA EAST OF PRINCIPAL MERIDIAN - EST DU MÉRIDIEN PRINCIPAL SCALE 1:50,000 ECHELLE 1:50,000. Includes a scale bar in miles and metres.

ÉTABLI PAR LA DIRECTION DES LEVÉS ET DE LA CARTOGRAPHIE, MINISTÈRE DE L'ÉNERGIE, DES MINES ET DES RESSOURCES, OTTAWA, EN 1959, D'APRÈS DES PHOTOGRAPHIES PRISES EN 1954, 1955. ÉQUIDISTANCE DES COURBES - 25 PIEDS. © CANADA 1973, TOUS DROITS RÉSERVÉS. CES CARTES SONT EN VENTE AU BUREAU DES CARTES DU CANADA, MINISTÈRE DE L'ÉNERGIE, DES MINES ET DES RESSOURCES, OTTAWA.

CONVERSION SCALE FOR ELEVATIONS / ECHELLE DE CONVERSION DES ÉLEVATIONS. Includes a scale bar for feet and metres.

54 D/10 EDITION 1

