Military users, refer to this map as: / Référence de cette carte pour usage militaire:	SERIES A 721 SÉRIE MAP 93-I/11 CARTE EDITION 2 MCE EDITION

GLOSSARY GLOSSAIRE

Airfield	Terrain d'aviation
Arena	Aréna
City Limits	Limites de ville
Customs	Douane
Ditch	Fossé
Dugout	Abreuvoir
Dump	Dépotoir
Filtration Plant	Usine de filtration
Gas	Gaz
Golf Course	Terrain de golf
Junk Yard	Ferraille
Kiln	Four
Lookout	Belvédère
Mine Waste	Déblai de mine
Oil Wells	Puits de pétrole
Park	Parc
Rink	Patinoire
Senior Citizens Home	Foyer de l'âge d'or
Ski Area	Station de ski
String Bog	Fondrière à filaments
Surveyed Line	Ligne arpentée
Tank	Réservoir
Water	Eau
Winter Road	Chemin d'hiver

For a complete glossary see reverse side
Pour un glossaire complet, voir au verso

ABBREVIATIONS ABRÉVIATIONS

Aband	Abandoned		Abandonné, ée
C	Cemetery		Cimetière
CO	County		Comté
E	Elevator		Élévateur
Fy	Ferry		Traversier
IR	Indian Reserve		Réserve indienne
H	Hospital		Hôpital
L	Lot		Lot
Micro	Microwave		Micro-ondes
Mun	Municipality		Municipalité
P	Post Office		Bureau de poste
PH	Power House		Centrale électrique
RCMP	Royal Canadian Mounted Police		Gendarmerie Royale Canadienne
Res	Reservoir		Réservoir
Trans Sta	Transformer Station		Poste de transformateurs
TFL	Tree Farm Licence		Licence de sylviculture

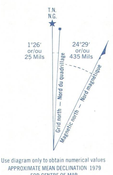

Use diagram only to obtain numerical values
APPROXIMATE MEAN DECLINATION 1979
FOR CENTRE OF MAP
Annual change decreasing 4.7'

N'utiliser le diagramme que pour obtenir les valeurs numériques
DÉCLINAISON MOYENNE APPROXIMATIVE
AU CENTRE DE LA CARTE EN 1979
Variation annuelle décroissante 4.7'

ONE THOUSAND METRE
UNIVERSAL TRANSVERSE MERCATOR GRID
ZONE 10
QUADRILLAGE DE MILLE MÈTRES
TRANSVERSE UNIVERSEL DE MERCATOR

GRID ZONE DESIGNATION DÉSIGNATION DE LA ZONE DU QUADRILLAGE:	100 000 M. SQUARE IDENTIFICATION IDENTIFICATION DU CARRÉ DE 100 000 M.
10 U	ER FR G

EXAMPLE OF METHOD USED TO GIVE A REFERENCE TO NEAREST 100 METRES
EXEMPLE DE LA MÉTHODE EMPLOYÉE POUR FOUR DES REPÈRES À 100 MÈTRES PRÈS



REFERENCE POINT POINT DE REPÈRE	CHURCH- ÉGLISE	(as above) (ci-dessus)
EASTING: Read number on grid line immediately to left of point. ABSCISSE: Noter le chiffre de la ligne du quadrillage immédiatement à gauche du repère.	97	
Estimate tenths of a square from this line eastward to point. Estimer le nombre de dixièmes du carré entre cette ligne et le repère en direction est:	5	975
NORTHING: Read number on grid line immediately below point. ORDONNÉ: Noter le chiffre de la ligne du quadrillage immédiatement en-dessous du repère.	98	
Estimate tenths of a square from this line northward to point. Estimer le nombre de dixièmes du carré entre cette ligne et le repère en direction nord:	4	
GRID REFERENCE: RÉFÉRENCE AU QUADRILLAGE:		984 975984

Nearest similar grid reference 100 000 metres (about 62 miles)
La prochaine référence similaire est à 100 000 mètres (environ 63 milles)

TABLEAU D'ASSEMBLAGE DU SYSTÈME NATIONAL DE RÉFÉRENCE CARTOGRAPHIQUE



INDEX TO ADJOINING MAPS OF THE NATIONAL TOPOGRAPHIC SYSTEM

Surveyed and compiled by the SURVEYS AND MAPPING BRANCH, MINISTRY OF ENVIRONMENT, BRITISH COLUMBIA. Produced by the SURVEYS AND MAPPING BRANCH, DEPARTMENT OF ENERGY, MINES AND RESOURCES. Up-dated from aerial photographs taken in 1977. Culture check 1978. Published in 1980.

Copies may be obtained from the Canada Map Office, Department of Energy, Mines and Resources, Ottawa, or your nearest map dealer.

© 1980. Her Majesty the Queen in Right of Canada.
Department of Energy, Mines and Resources.

Roads: Routes:

loose or stabilized surface, all weather	gravier, aggloméré, toute saison	2 lanes or more / 2 voies ou plus; less than 2 lanes / moins de 2 voies
loose surface, dry weather	de gravier, temps sec	
unclassified streets	rues hors classe	
cart track	de terre	
trail, cut line or portage	sentier, percée ou portage	

FOR COMPLETE REFERENCE SEE REVERSE SIDE POUR UNE LISTE COMPLÈTE DES SIGNES, VOIR AU VERSO

MONKMAN PASS
BRITISH COLUMBIA

Scale 1:50 000 Échelle

Miles 1 — 0 — 1 — 2 — 3 Miles
Metres 1000 — 0 — 1000 — 2000 — 3000 — 4000 Mètres
Yards 1000 — 0 — 1000 — 2000 — 3000 — 4000 Verges

Information concerning location and precise elevation of bench marks can be obtained by writing to the Geodetic Survey, Surveys and Mapping Branch, Ottawa.

On peut obtenir des renseignements sur le lieu et l'altitude exacte des repères de nivellement en écrivant aux Levés géodésiques, Direction des levés et de la cartographie, Ottawa.

CONVERSION SCALE FOR ELEVATIONS
Metres 20 10 0 10 20 30 40 50 60 70 80 90 100
Feet 100 50 0 100 200 300 400 500 600 700 800 900 1000 Pieds

ÉCHELLE DE CONVERSION DES ALTITUDES
Mètres 150 100 50 0 50 100 150 200 250 300 Mètres

CONTOUR INTERVAL 100 FEET
Elevations in Feet above Mean Sea Level
North American Datum 1927
Transverse Mercator Projection

ÉQUIDISTANCE DES COURBES 100 PIEDS
Altitudes en pieds
Système de référence géodésique nord-américain, 1927
Projection transverse de Mercator

Levés et rédigés par la DIRECTION DES LEVÉS ET DE LA CARTOGRAPHIE, MINISTÈRE DE L'ENVIRONNEMENT, COLOMBIE-BRITANNIQUE. Établie par la DIRECTION DES LEVÉS ET DE LA CARTOGRAPHIE, MINISTÈRE DE L'ÉNERGIE, DES MINES ET DES RESSOURCES. Mise à jour à l'aide de photographies aériennes prises en 1977. Vérification des ouvrages en 1978. Publiée en 1980.

Ces cartes sont en vente au Bureau des Cartes du Canada, ministère de l'Énergie, des Mines et des Ressources, Ottawa, ou chez le vendeur le plus près.

© 1980. Sa Majesté La Reine du Chef du Canada.
Ministère de l'Énergie, des Mines et des Ressources.

MONKMAN PASS
93-I/11
EDITION 2