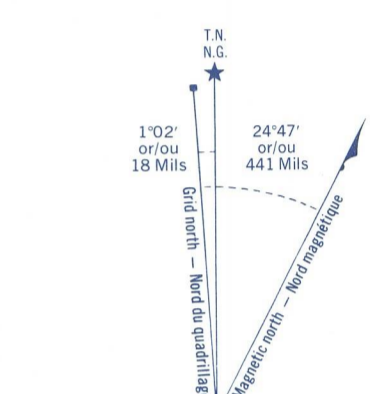
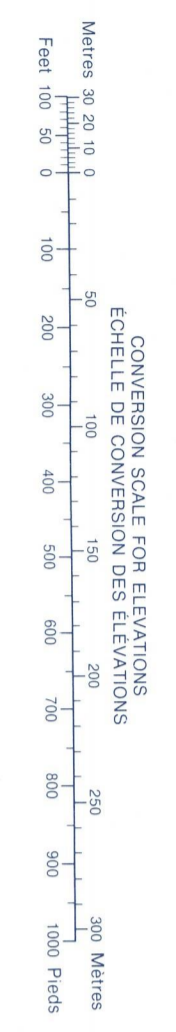


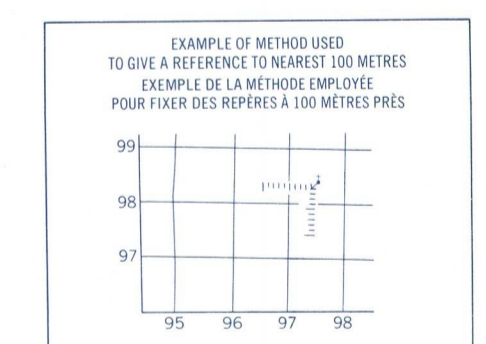
Military users, refer to this map as: SÉRIE A 741 SÉRIE MAP 83 P/9 CARTE Réference de cette carte pour usage militaire: ÉDITION 1 MCE ÉDITION



Utiliser le diagramme que pour obtenir les valeurs numériques DECLINATION MOYENNE APPROXIMATIVE AU CENTRE DE LA CARTE EN 1973 Variation annuelle décroissante 3.3'

ONE THOUSAND METRE UNIVERSAL TRANSVERSE MERCATOR GRID ZONE 12 QUADRILLAGE DE MILLE MÈTRES TRANSVERSE UNIVERSEL DE MERCATOR

GRID ZONE DESIGNATION DESIGNATION DE LA ZONE DU QUADRILLAGE:	12 U
100,000 M. SQUARE IDENTIFICATION IDENTIFICATION DU CARRÉ DE 100,000 M.	VS



EXAMPLE OF METHOD USED TO GIVE A REFERENCE TO NEAREST 100 METRES
EXEMPLE DE LA MÉTHODE EMPLOYÉE POUR FIXER DES RÉFÉRENCES À 100 MÈTRES PRÈS

REFERENCE POINT
POINT DE RÉFÉRENCE: CHURCH - ÉGLISE (in sheet) (ci-dessus)

EASTING: Road number on grid line immediately to right of point.
LONGITUDE EST: Numéro de la ligne de quadrillage immédiatement à gauche du repère.
Estimate tenths of a square from this line eastward to point.
Estimer le nombre de dixièmes de carré entre cette ligne et le repère en direction est.

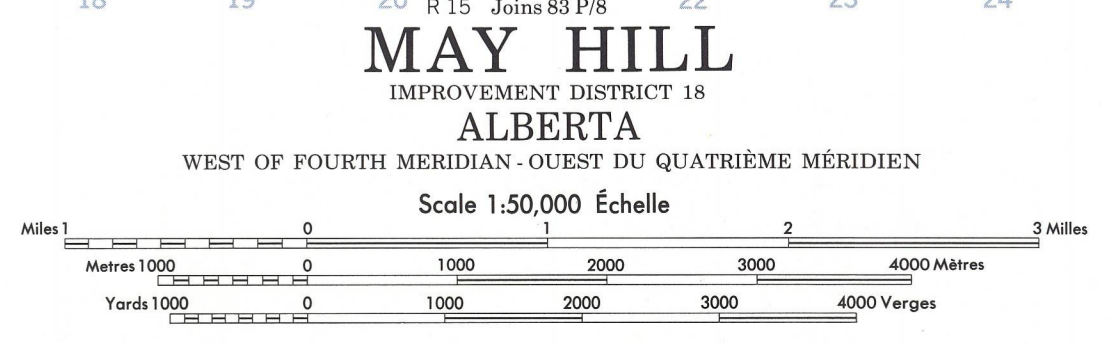
NORTHING: Road number on grid line immediately below point.
LATITUDE NORTH: Numéro de la ligne de quadrillage immédiatement en-dessous du repère.
Estimate tenths of a square from this line northward to point.
Estimer le nombre de dixièmes de carré entre cette ligne et le repère en direction nord.

GRID REFERENCE: 975984
RÉFÉRENCE AU QUADRILLAGE: 975984

Nearest similar grid reference 100 000 metres (about 52 miles).
La référence semblable la plus proche est à 100 000 mètres (environ 52 miles).

Printed 1975, by the SURVEYS AND MAPPING BRANCH, DEPARTMENT OF ENERGY, MINES AND RESOURCES. Spécialement imprimé par le Service de la cartographie, des levés et de la topographie, Ministère de l'énergie, des mines et des ressources, Ottawa, en 1975. Imprimé en 1975.

Roads: lines or stabilized surface, all weather...
Routes: lignes ou surfaces stabilisées, toutes saisons...
loss surface, dry weather and unclassified streets...
Routes: surfaces non stabilisées, temps secs et rues non classées...
cart tracks...
sentier, période ou portage



This Provisional Map is equivalent to a standard map in accuracy of content.
Certaines données sur cette carte ne sont pas officielles. La Direction des levés et de la cartographie s'assure que les données sont exactes au moment de leur impression.

Cette carte provisoire équivaut à une carte régulière au point de vue de la précision de l'information.
Certaines données sur cette carte ne sont pas officielles. La Direction des levés et de la cartographie s'assure que les données sont exactes au moment de leur impression.

Printed in 1975, by the DIRECTION DES LEVÉS ET DE LA CARTOGRAPHIE, MINISTÈRE DE L'ÉNERGIE, DES MINES ET DES RESSOURCES, Ottawa. Imprimé en 1975.
La production en numérique de la compilation et du tracé a été réalisée par le système de cartographie automatique.

SUPERSEDED EDITION